ZNAČKY PLZEŇ s. r. o.

SKOŘICE

ZNAČKY PLZEŇ s.r.o.

Zhotovitel: **Značky Plzeň s.r.o.**

ISO 9001:2001 certifikováno DQS Cert

Drahotínská 411, 331 51 Kaznějov

Tel.: +420 602 211 961 * Fax: +420 378 601 212 * E-mail: info@znacky-plzen.cz * www.znacky-plzen.cz

Pasport MK

Vypracoval: Petr Klement	*Schválil:*
Akce: **Pasport místních komunikací v obci Skořice**	*Datum:* 18.11.2011
Objednatel: **Obec Skořice**	

Obec
SKOŘICE

1. Obecná ustanovení

Dle druhé části prováděcí vyhlášky č. 104/1997 §5 je základní evidencí komunikací pasport, který vedou jejich správci. Rozsah a způsob vedení pasportu stanoví vlastník, přičemž nejmenší rozsah evidence místních komunikací zahrnuje délku místních komunikací I. až III. třídy v km, počet a celkovou délku mostů na nich v km a objem finančních prostředků vynaložených na jejich výstavbu a zvlášť na jejich údržbu.
Podle §6 zákona o pozemních komunikacích č. 13/1997 a prováděcí vyhlášky č. 104/1997 se místní komunikace rozdělují podle dopravního významu, určení a stavebně technického vybavení do těchto tříd:

a) místní komunikace I. třídy – rychlostní místní komunikace a dopravně nejvýznamnější sběrné komunikace ve městech
b) místní komunikace II. třídy – sběrné komunikace, které spojují části měst navzájem nebo napojují města, případně jejich části na pozemní komunikace vyšší třídy nebo kategorie
c) místní komunikace III. třídy – obslužné komunikace ve městech a obcích umožňující přímou dopravní obsluhu jednotlivých objektů, pokud jsou přístupné běžnému provozu motorových vozidel
d) místní komunikace IV. třídy – samostatné chodníky, stezky pro pěší, cyklistické stezky, cesty v chatových oblastech, podchody, lávky, schody, pěšiny, zklidněné komunikace, obytné a pěší zóny apod.

Pro evidenční účely se místní komunikace označují arabskými číslicemi počínaje číslem 1, a to zásadně odděleně pro každou třídu místních komunikací. K označení třídy se používá alfabetický znak:

a) pro místní komunikace I. třídy písmeno a
b) pro místí komunikace II. třídy písmeno b
c) pro místní komunikace III. třídy písmeno c
d) pro místní komunikace IV. třídy písmeno d

Mostní a další objekty (podjezdy, železniční přejezdy, tunely) na komunikacích jsou označovány pořadovými čísly počínaje číslem 1 od začátku staničení komunikace. Číslo objektu na místní komunikaci se skládá z označení místní komunikace (číslo a třída), pomlčkou odděleného znaku objektu (např. M = most) a jeho pořadového čísla.

Pasport místních komunikací se dělí na

- mapovou část
- textovou část

Aby pasport sloužil danému účelu, musí být stále udržován v aktuálním stavu v souladu se skutečností a musí do něj být zaznamenány všechny případné provedené změny na komunikacích, mostech a jejich příslušenství.

Obec
SKOŘICE

2. Přehled použitých barev, značek a symbolů

silnice I. třídy	**I/26**	červeně
silnice II. třídy	**II/180**	modře
silnice III. třídy	**III/0267**	žlutě

místní komunikace I. třídy	**1a**	zeleně
místní komunikace II. třídy	**1b**	oranžově
místní komunikace III. třídy	**1c**	hnědě
místní komunikace IV. třídy	**1d**	fialově

3. Textová část pasportu místních komunikací

Celková výměra místních komunikací:

číslo	název	délky komunikací podle tříd a druhu vozovek					celkem m	průměrná šířka m	plocha komunikace m2	parcelní číslo	vlastník	poznámka
		dlažba m	beton m	živice m	štěrk m	nezpevněné m						
1b				216			216	5	1080	1070/1	obec	ostatní komunikace
2b				418			418	5	2090	1070/3	obec	ostatní komunikace
3b	*příjezd ke statku*				796		796	5	3980	1047/1, 1048	ČR, obec	ostatní komunikace
4b					287		287	5	1435	1038/1, 305/1, 303/6	obec, ČR, obec	ost. kom., manip. plocha, trvalý travní porost
5b					291		291	5	1455	1038/1, 1038/2	obec, Motlík	ostatní komunikace
6b	*točna*				54		54	3,5	189	373/1	soukr. pozemek	trvalý travní porost

Druh vozovky	délka	plocha
živice	634 m	3 170 m²
štěrk	1 428 m	7 059 m²
nezpevněná	0 m	0 m²

Obec SKOŘICE

číslo	název	délky komunikací podle tříd a druhu vozovek					celkem	průměrná šířka	plocha komunikace	parcelní číslo	vlastník	poznámka
		dlažba	beton	živice	štěrk	nezpevněné						
		m	m	m	m	m	m	m	m2			
1c	*cesta ke hřbitovu*				53		**53**	5	**265**	**1070/1**	**obec**	**zahrada**
2c					133		**133**	3,5	**465,5**	**770/2**	**soukr. pozemek**	**ostatní komunikace**
3c				157			**157**	4,5	**706,5**	**1070/1**	**obec**	**ostatní komunikace**
4c	*průjezd za úřadem*			39			**39**	3	**117**	**1070/1**	**obec**	**ostatní komunikace**
5c	*příjezd k č.p. 38, 39, 40*				89		**89**	3,5	**311,5**	**1070/11**	**obec**	**ostatní komunikace**
6c	*příjezd k hasičské zbrojnici*			212			**212**	4	**848**	**1070/10**	**obec**	**ostatní komunikace**
7c					224		**224**	3,5	**784**	**1070/9**	**obec**	**ostatní komunikace**
8c					124	287	**411**	3,7	**1520,7**	**1051/1**	**ČR**	**ostatní komunikace**
9c					498		**498**	3,5	**1743**	**1050/1**	**obec**	**ostatní komunikace**
10c					158		**158**	4	**632**	**1033**	**obec**	**ostatní komunikace**
11c					587		**587**	3,5	**2054,5**	**1049**	**obec**	**ostatní komunikace**
12c					109	125	**234**	3,5	**819**	**1047/3**	**ČR**	**ostatní komunikace**
13c						164	**164**	3	**492**	**1045/1**	**ČR**	**ostatní komunikace**
14c					59		**59**	3	**177**	**1038/1**	**obec**	**ostatní komunikace**
15c					236		**236**	3,5	**826**	**1092/1, 1092/2**	**ČR, ČR**	**ostatní komunikace, orná půda**
16c						122	**122**	3,5	**427**	**1042/2**	**obec**	**ostatní komunikace**
17c					306		**306**	3,5	**1071**	**1043**	**obec**	**ostatní komunikace**
18c	*cesta k rybníku*				364		**364**	3,5	**1274**	**1035/1,179/4, 178**	**obec, ČR**	**ostatní komunikace, lesní pozemek**
19c					754		**754**	3,5	**2639**	**1055/1**	**obec**	**ostatní komunikace**
20c					616		**616**	3,5	**2156**	**1054**	**ČR**	**ostatní komunikace**
21c					864		**864**	3,5	**3024**	**1059/1**	**ČR**	**ostatní komunikace**
22c					140		**140**	3,5	**490**	**1064/4**	**soukr. pozemek**	**ostatní komunikace**
23C	*plocha před Jednotou*					45	**45**	6	**270**	**1093, 1070/3**	**obec, obec**	**silnice, ostatní plocha**

Druh vozovky	**délka**	**plocha**
živice	**408 m**	**1 672 m²**
štěrk	**5 314 m**	**18 753 m²**
nezpevněná	**743 m**	**2 688 m²**

číslo	název	délky komunikací podle tříd a druhu vozovek					celkem	průměrná šířka	plocha komunikace	parcelní číslo	vlastník	poznámka
		dlažba	beton	živice	štěrk	nezpevněné						
		m	m	m	m	m	m	m	m2			
1d	*průchod kolem hospody*					22	**22**	3	**66**	**297/5**	**obec**	**ostatní komunikace**
2d	*pešina kolem č.p. 104*					106	**106**	1,8	**190,8**	**1070/3**	**obec**	**ostatní komunikace**
3d	*průchod kolem Jednoty*					18	**18**	4	**72**	**1093**	**obec**	**ostatní plocha**
4d						169	**169**	3,5	**591,5**	**1051/1**	**ČR**	**ostatní komunikace**
5d	*pěšina od č.p. 60 k č.p.53*					87	**87**	2	**174**	**1070/3**	**obec**	**ostatní komunikace**

Druh vozovky	délka	plocha
živice	**0 m**	**0 m²**
štěrk	**0 m**	**0 m²**
nezpevněná	**402 m**	**1 094 m²**

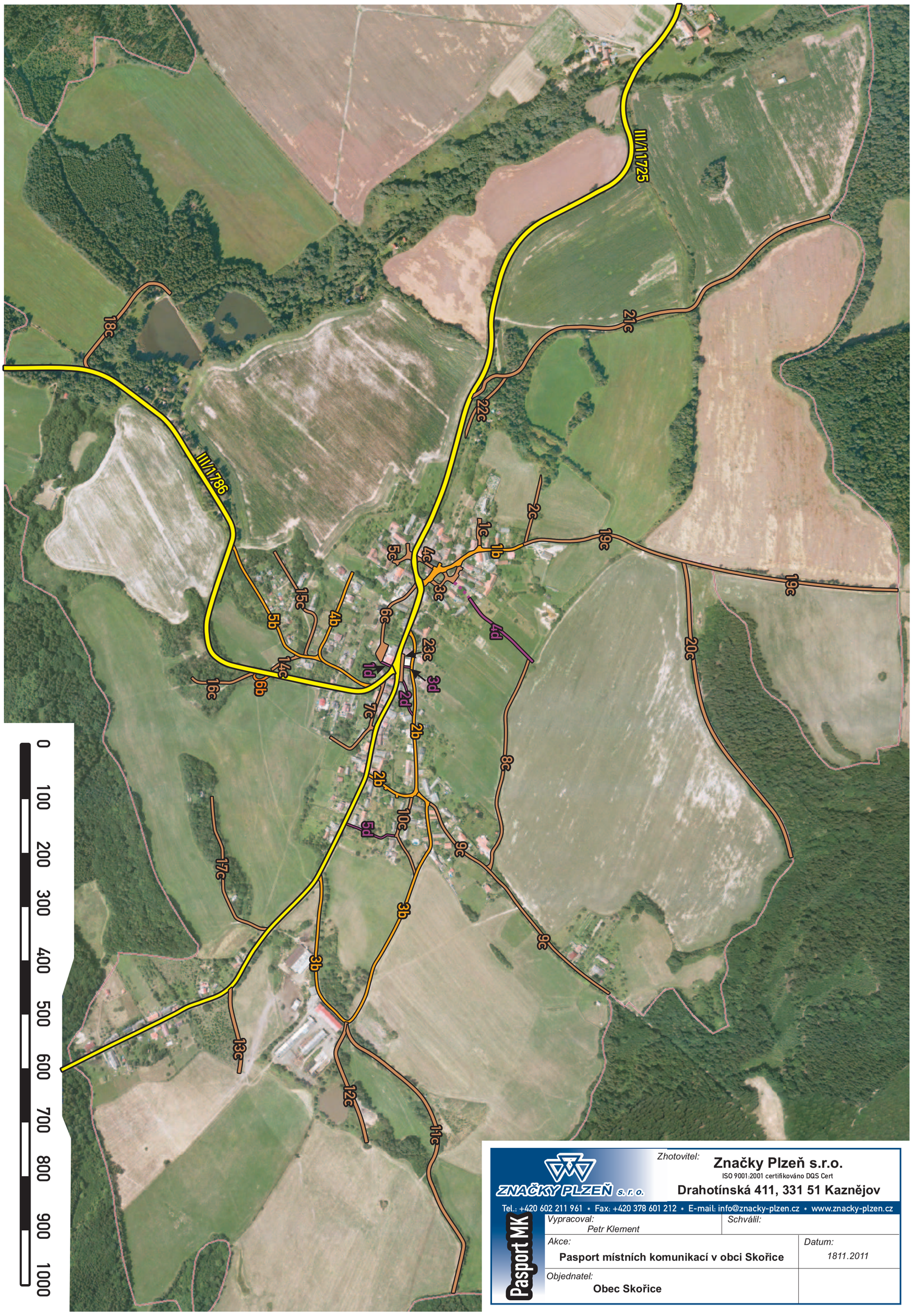

Zhotovitel:

Značky Plzeň s.r.o.

ISO 9001:2001 certifikováno DQS Cert

Drahotínská 411, 331 51 Kaznějov

ZNAČKY PLZEŇ s.r.o.

Tel.: +420 602 211 961 • Fax: +420 378 601 212 • E-mail: info@znacky-plzen.cz • www.znacky-plzen.cz

Pasport MK

Vypracoval: Petr Klement	Schválil:
Akce: **Pasport místních komunikací v obci Skořice**	Datum: 1811.2011
Objednatel: **Obec Skořice**	

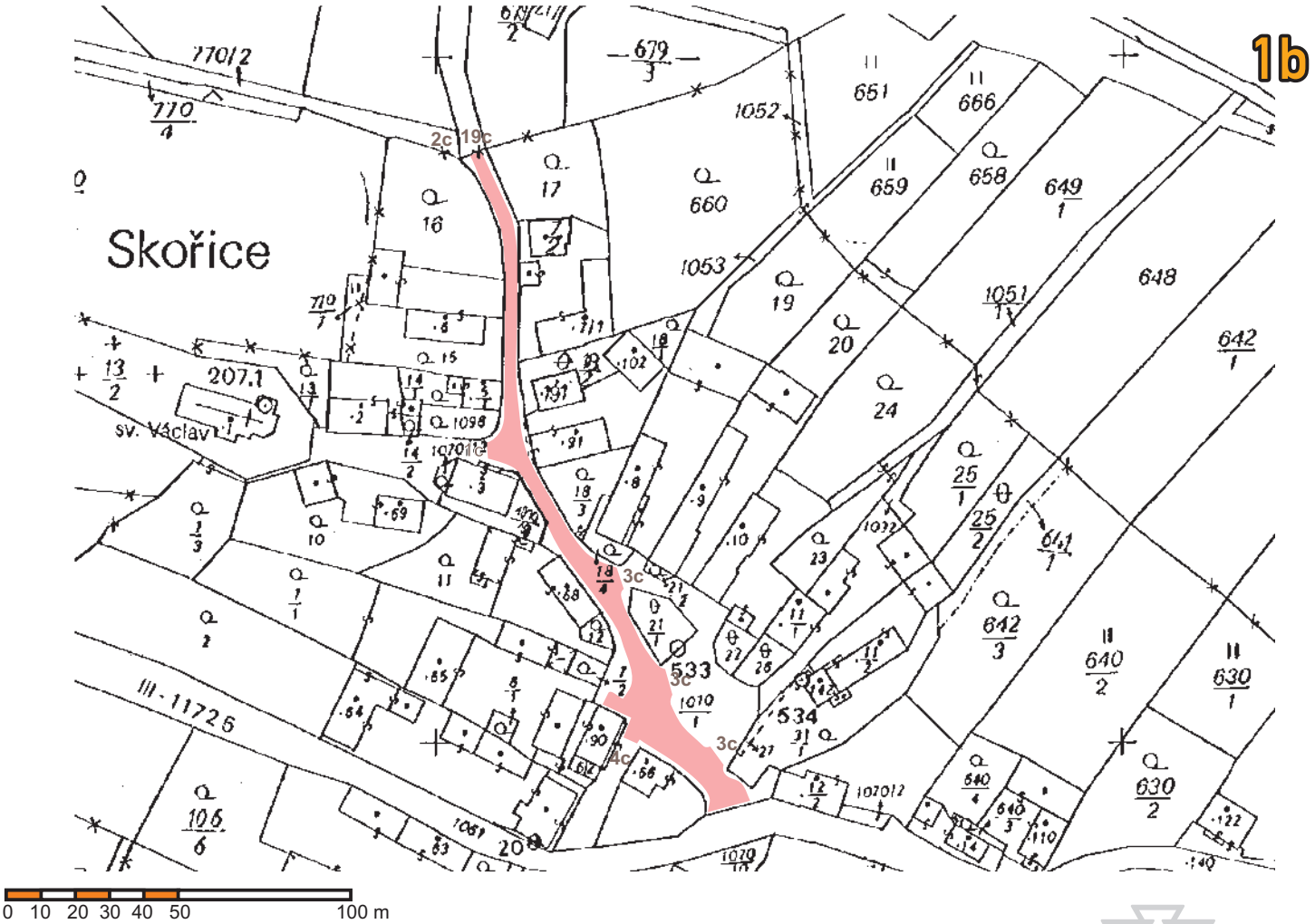

ZNAČKY PLZEŇ s. r. o.

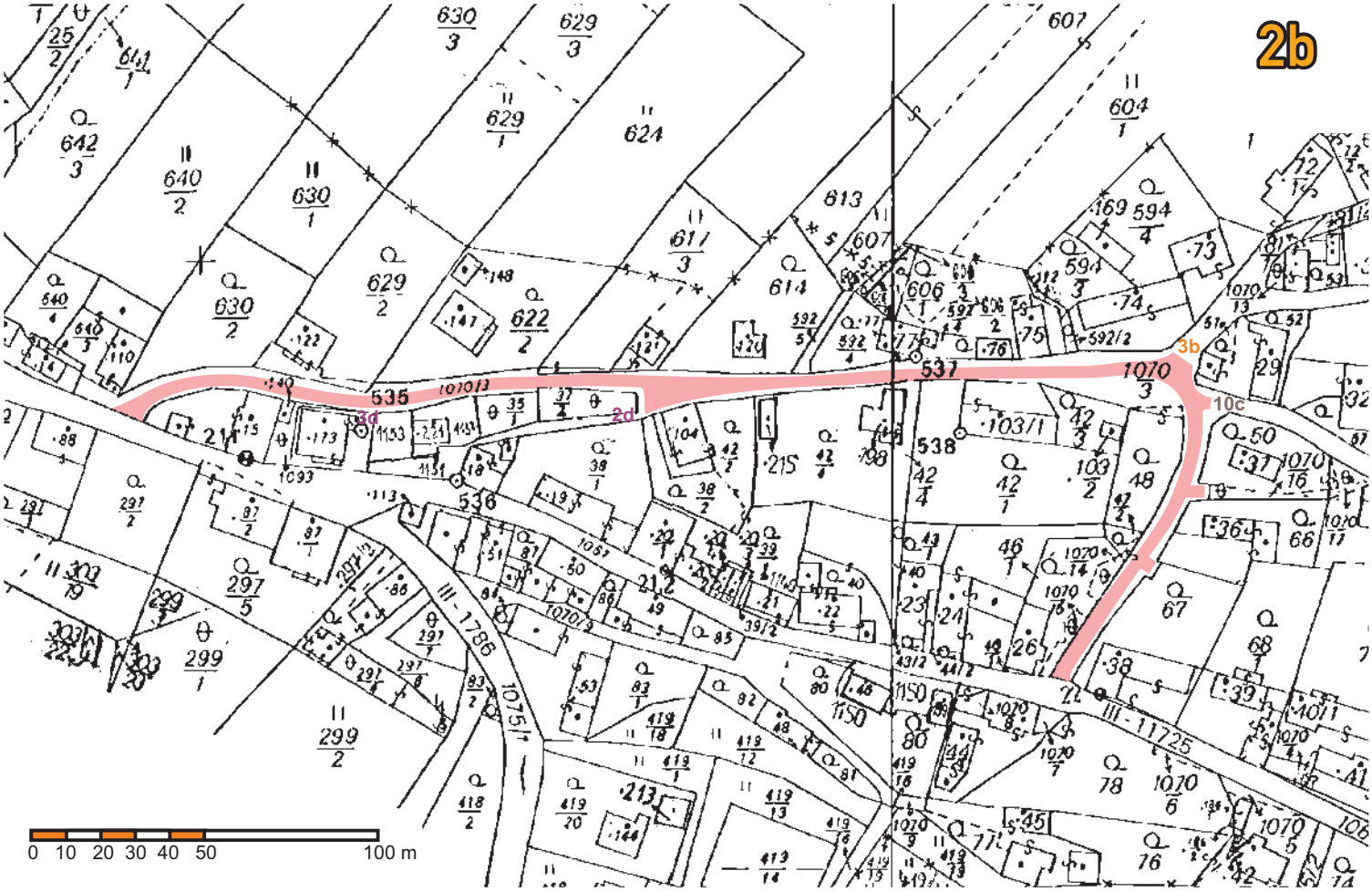

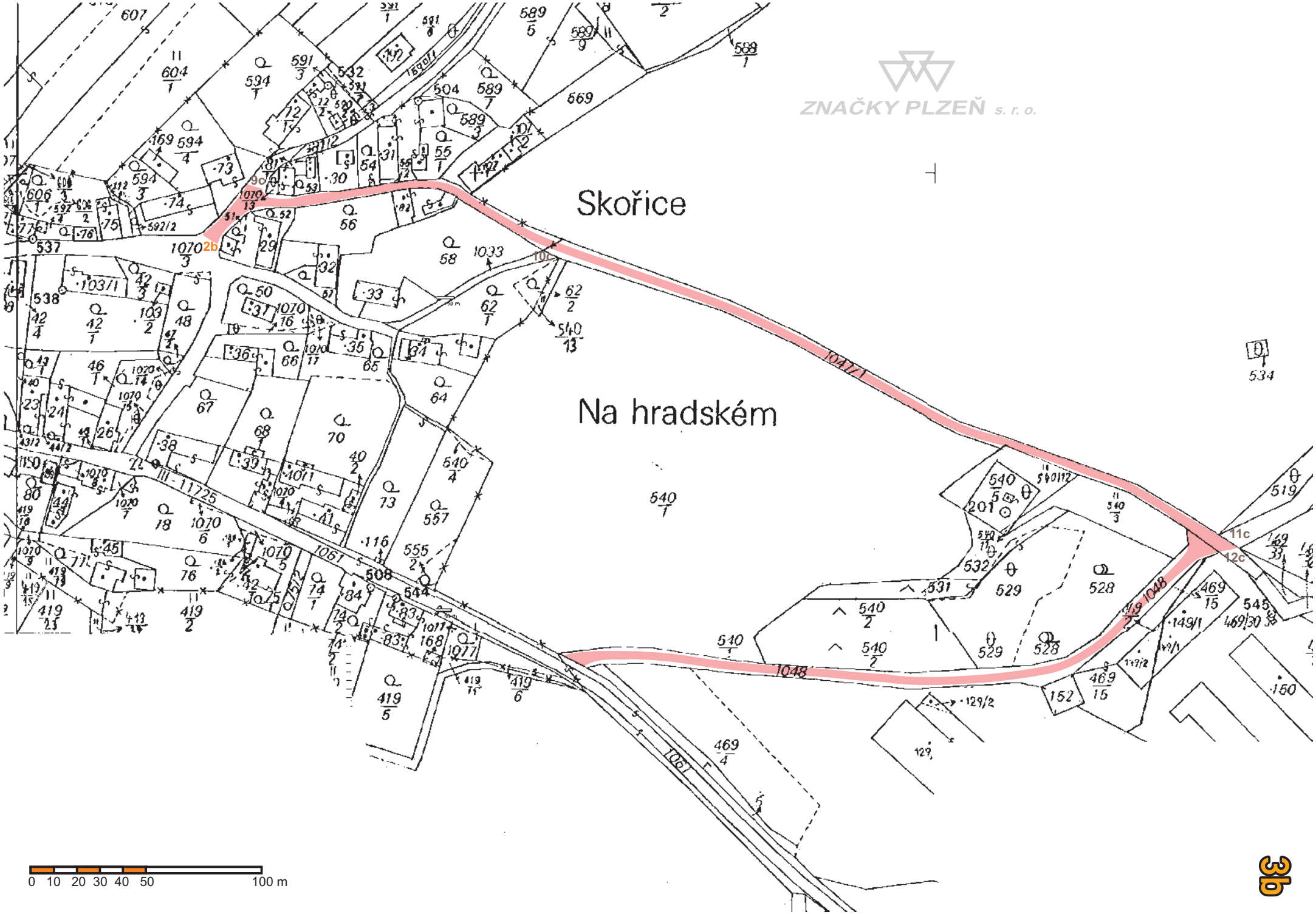
ZNAČKY PLZEŇ s. r. o.
Skořice
Na hradském
9c
2b
10c
11c
12c
1047/1
1048
1061
III-11725
0 10 20 30 40 50 100 m
3b

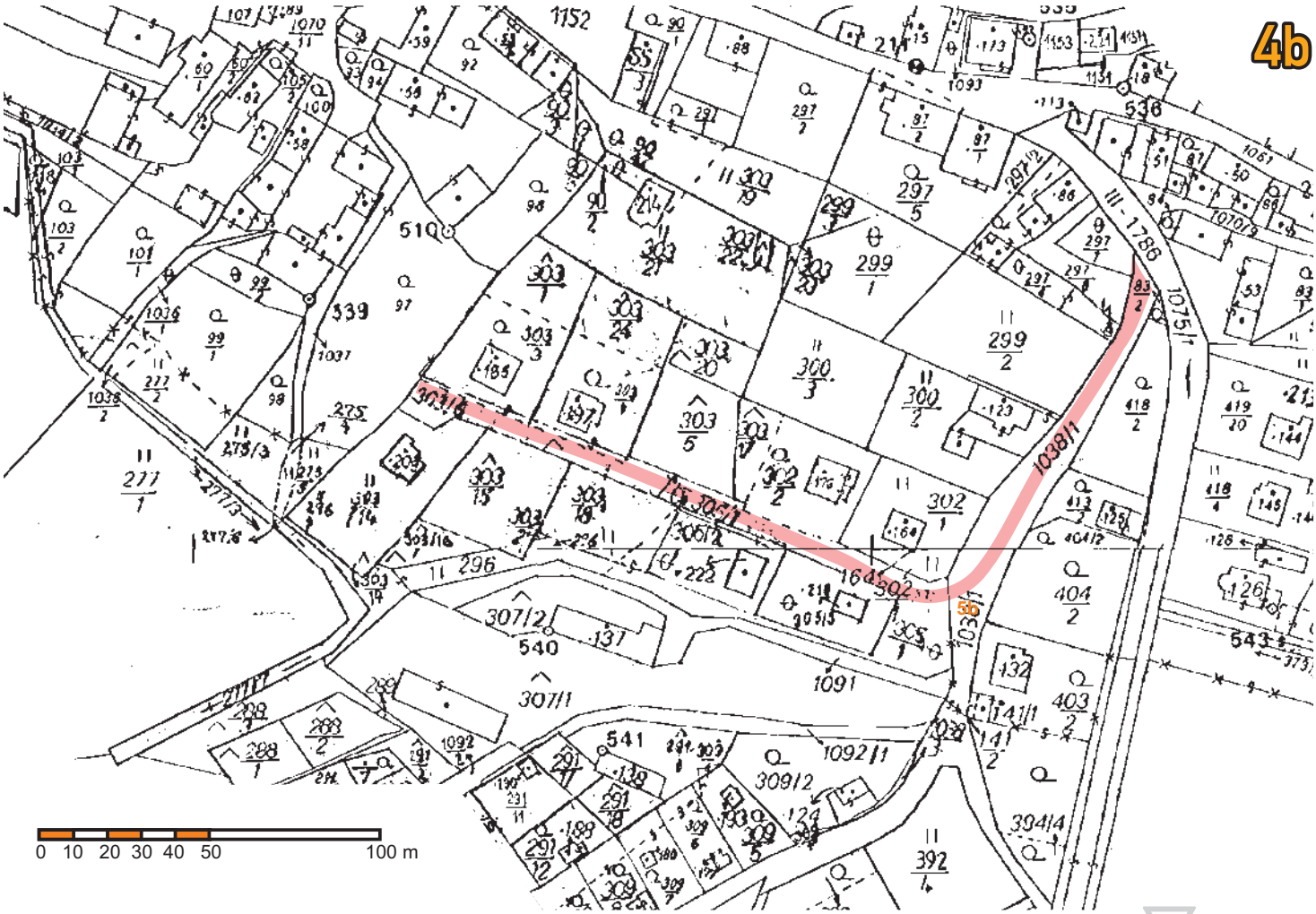

ZNAČKY PLZEŇ s. r. o.

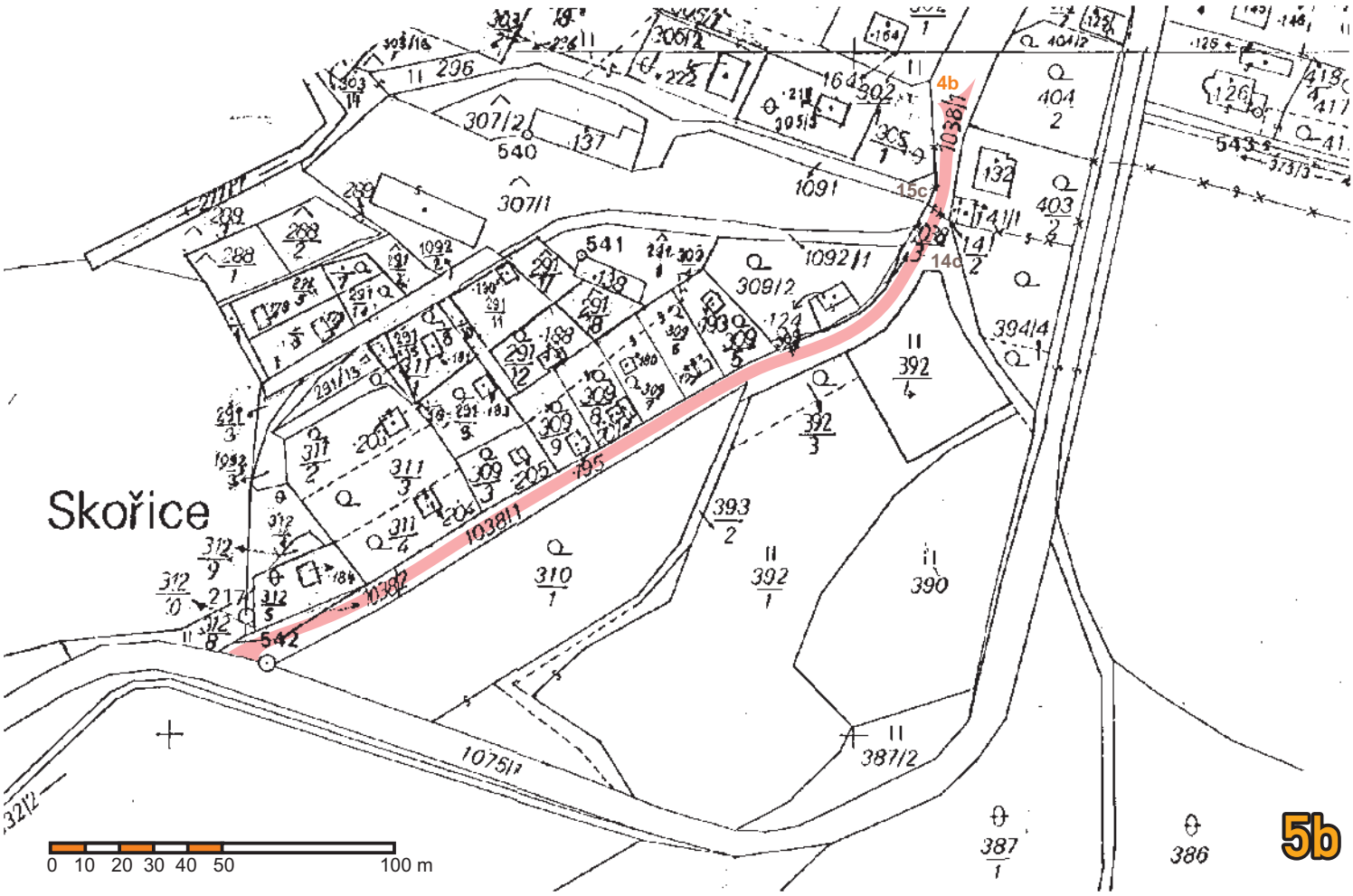

6b

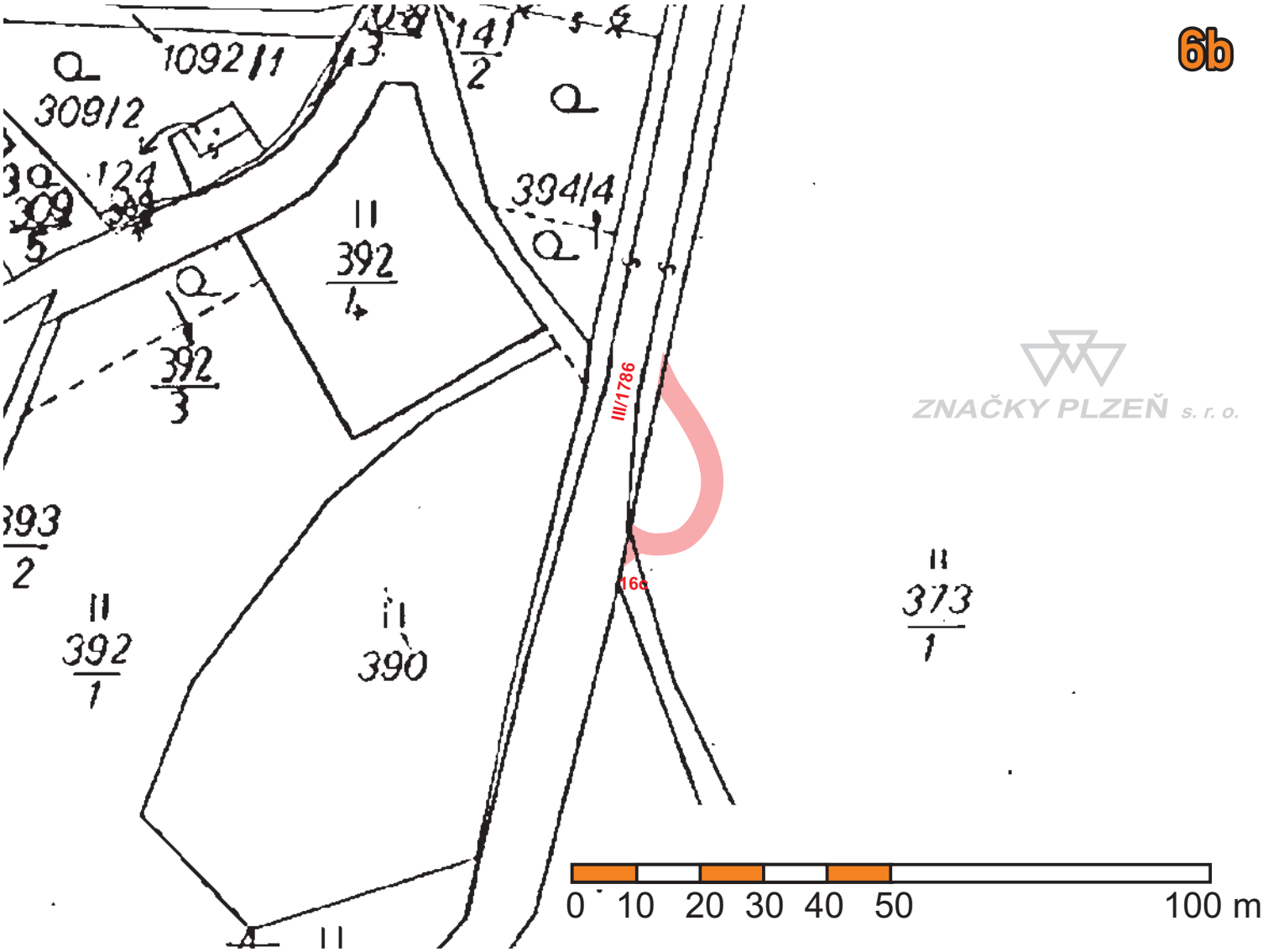

ZNAČKY PLZEŇ s. r. o.

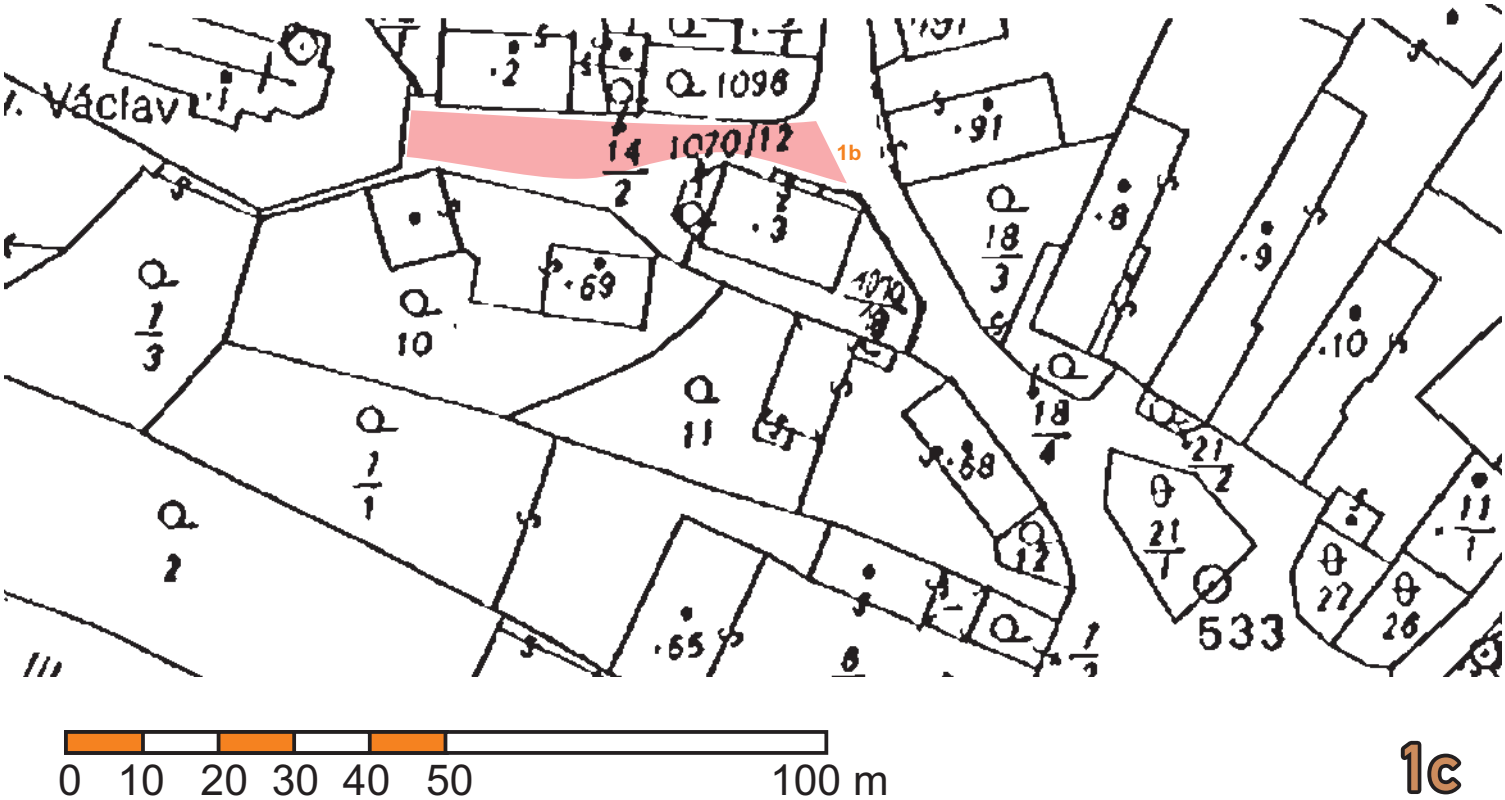

1c

2c

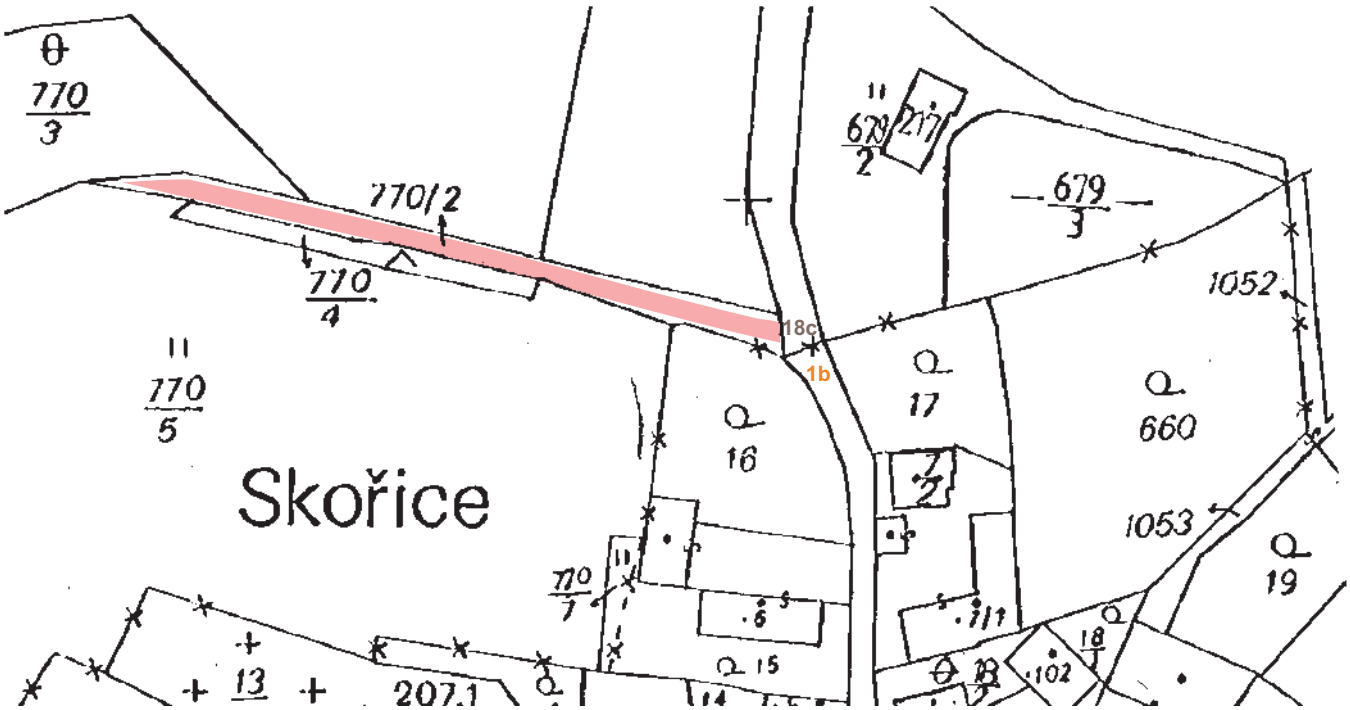

ZNAČKY PLZEŇ s. r. o.

3c

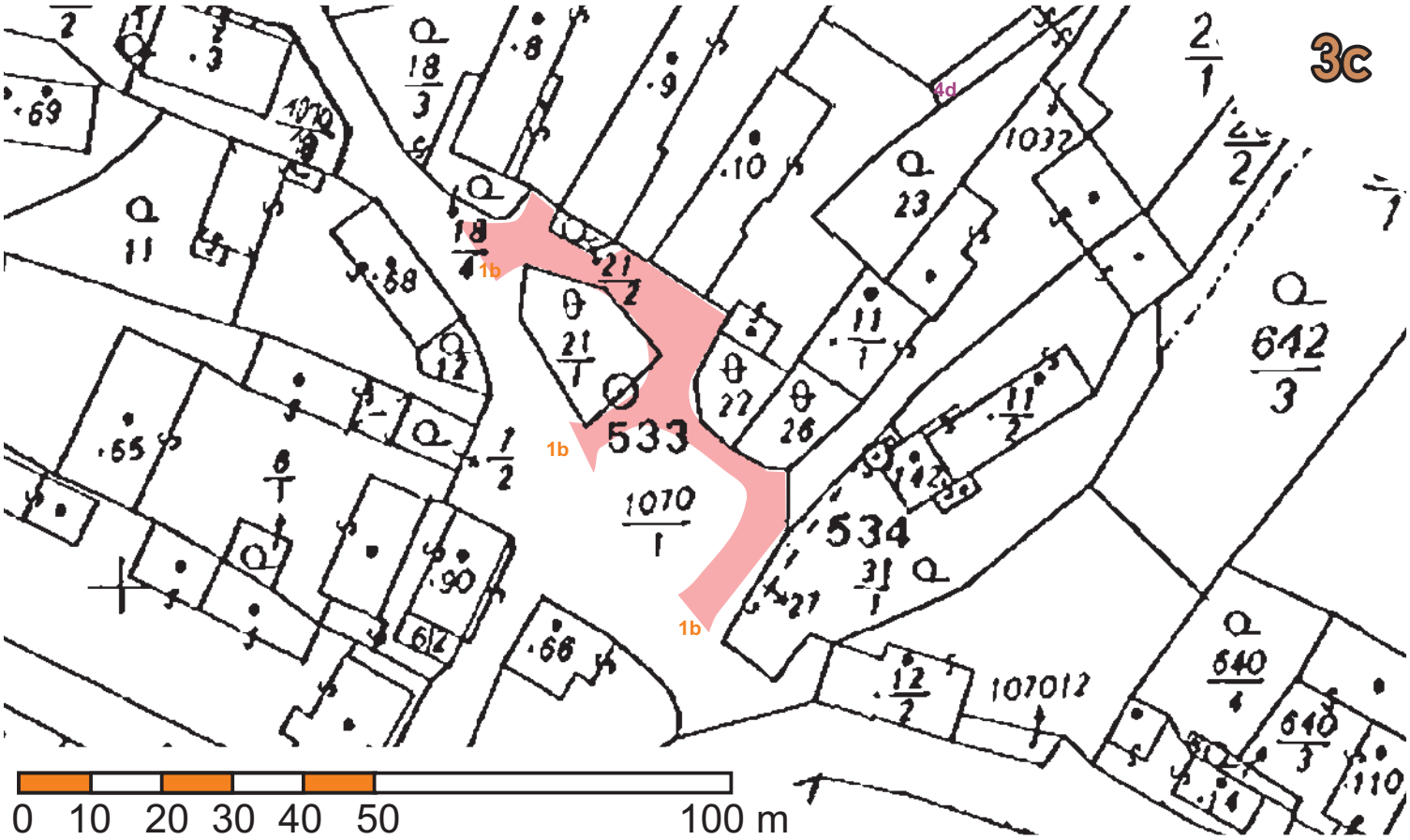

ZNAČKY PLZEŇ s. r. o.

ZNAČKY PLZEŇ s. r. o.

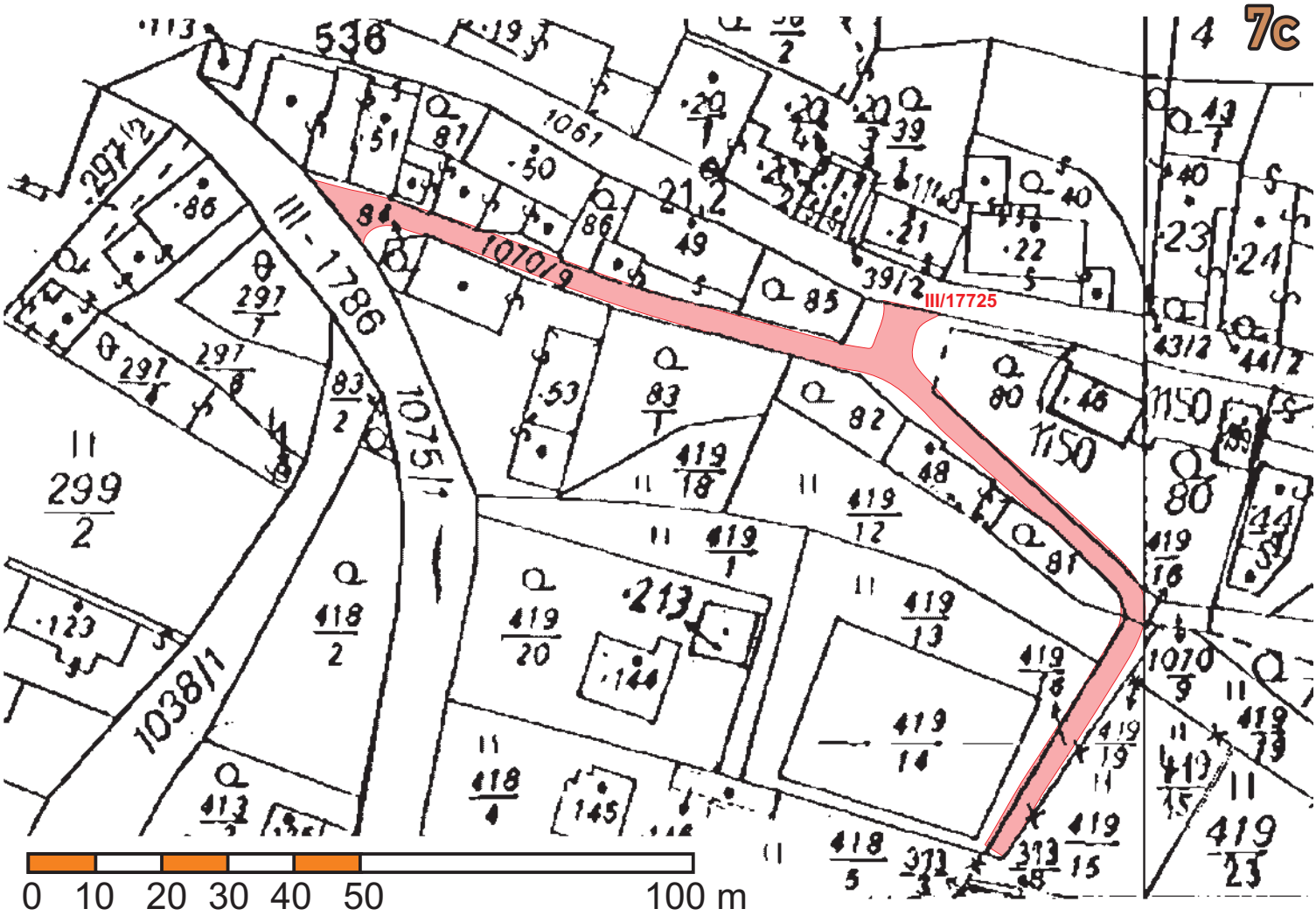

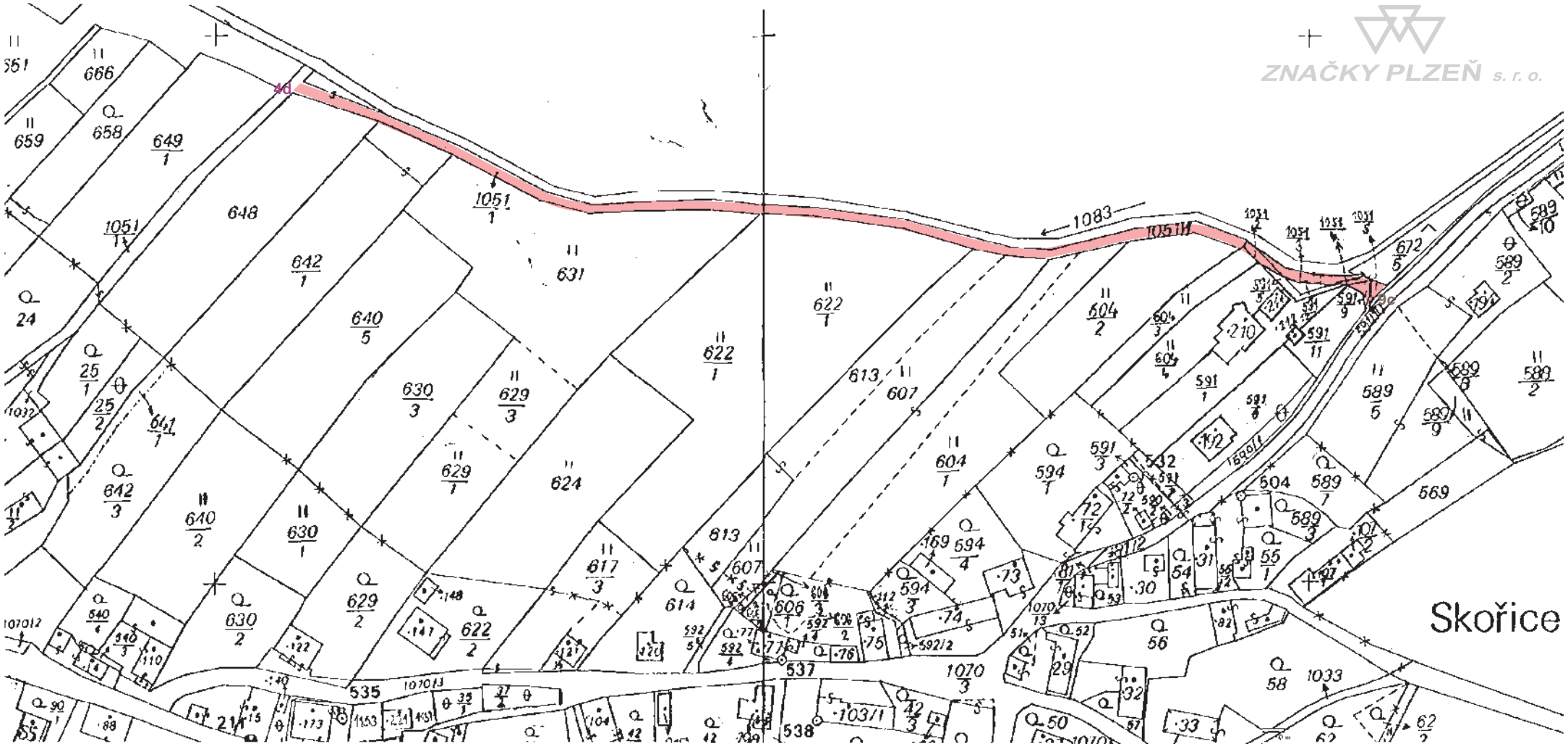
ZNAČKY PLZEŇ s. r. o.
Skořice
1051/1
1083
1051/11
649/1
648
642/1
640/5
630/3
629/3
631
622/1
624
613
607
604/2
604/1
594/1
594/4
594/3
591/1
591/11
589/5
589/2
589/3
589/1
569
672/5
666
658
659
24
25/1
25/2
641/1
642/3
640/2
630/1
629/1
630/2
629/2
622/2
617/3
614
606/1
537
535
538
1070/3
1070/13
1033
58
56
55/1
54
504
532
1890/11
210
192
169
73
74
75
76
77
78
29
30
31
32
33
50
42/3
103/1
1070/12
540/4
540/3
110
141
148
122
121
120
90
88
15
21
173
153
224
431
104
35/1
27/4
θ
0 10 20 30 40 50 100 m

9c

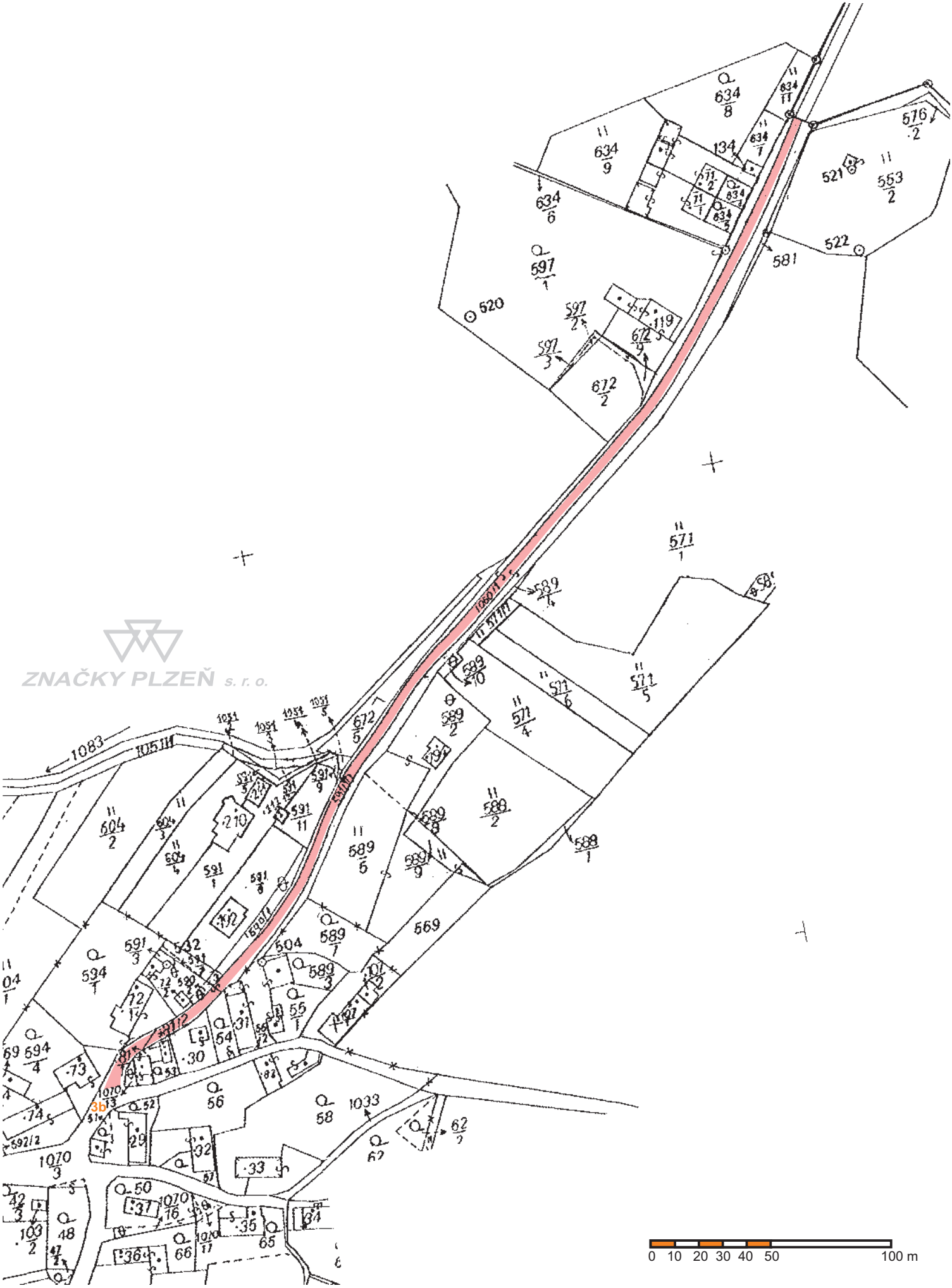

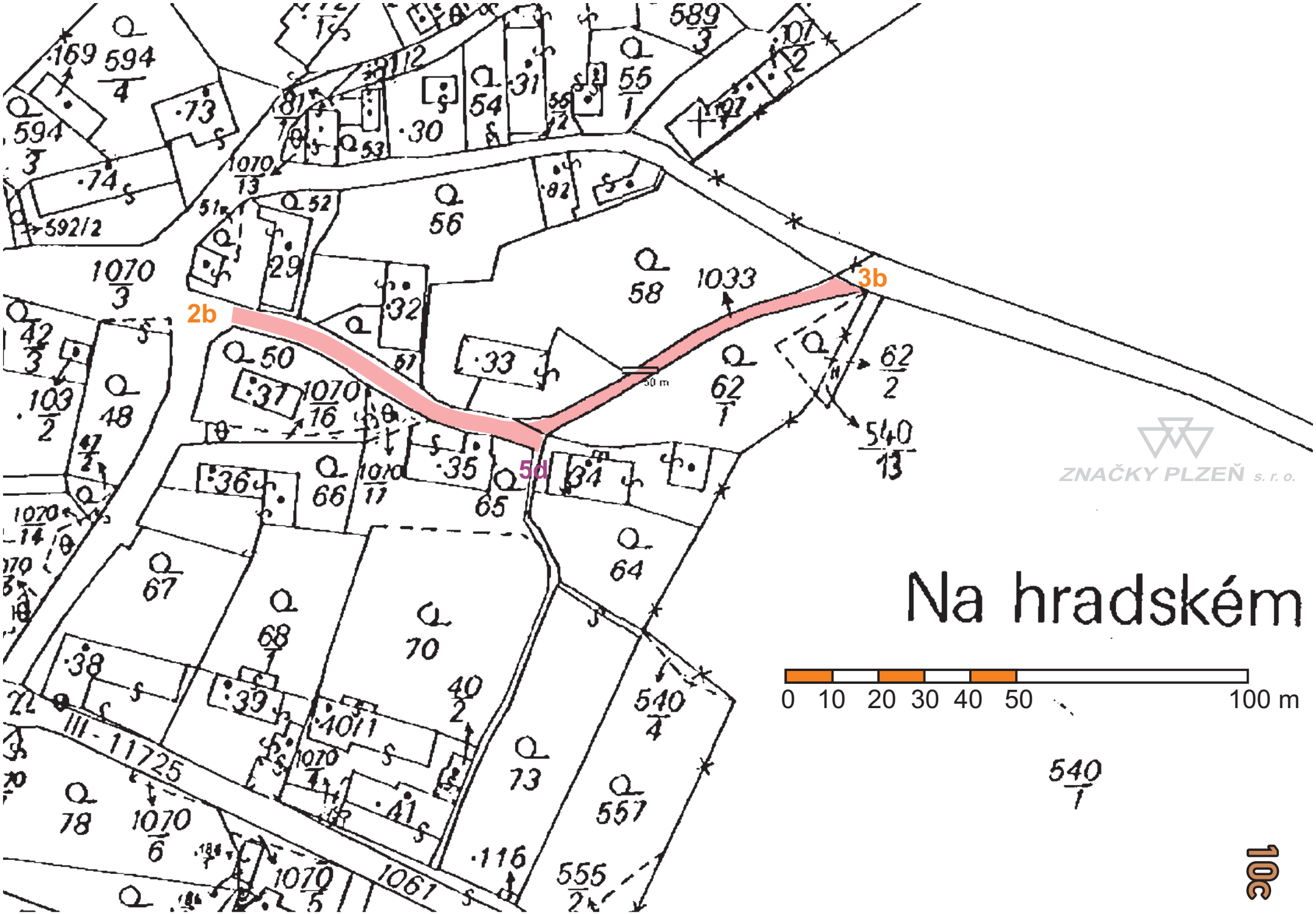
Na hradském
0 10 20 30 40 50 100 m
2b
3b
5d
ZNAČKY PLZEŇ s. r. o.
III - 11725
1061
1033
10c

ZNAČKY PLZEŇ s. r. o.

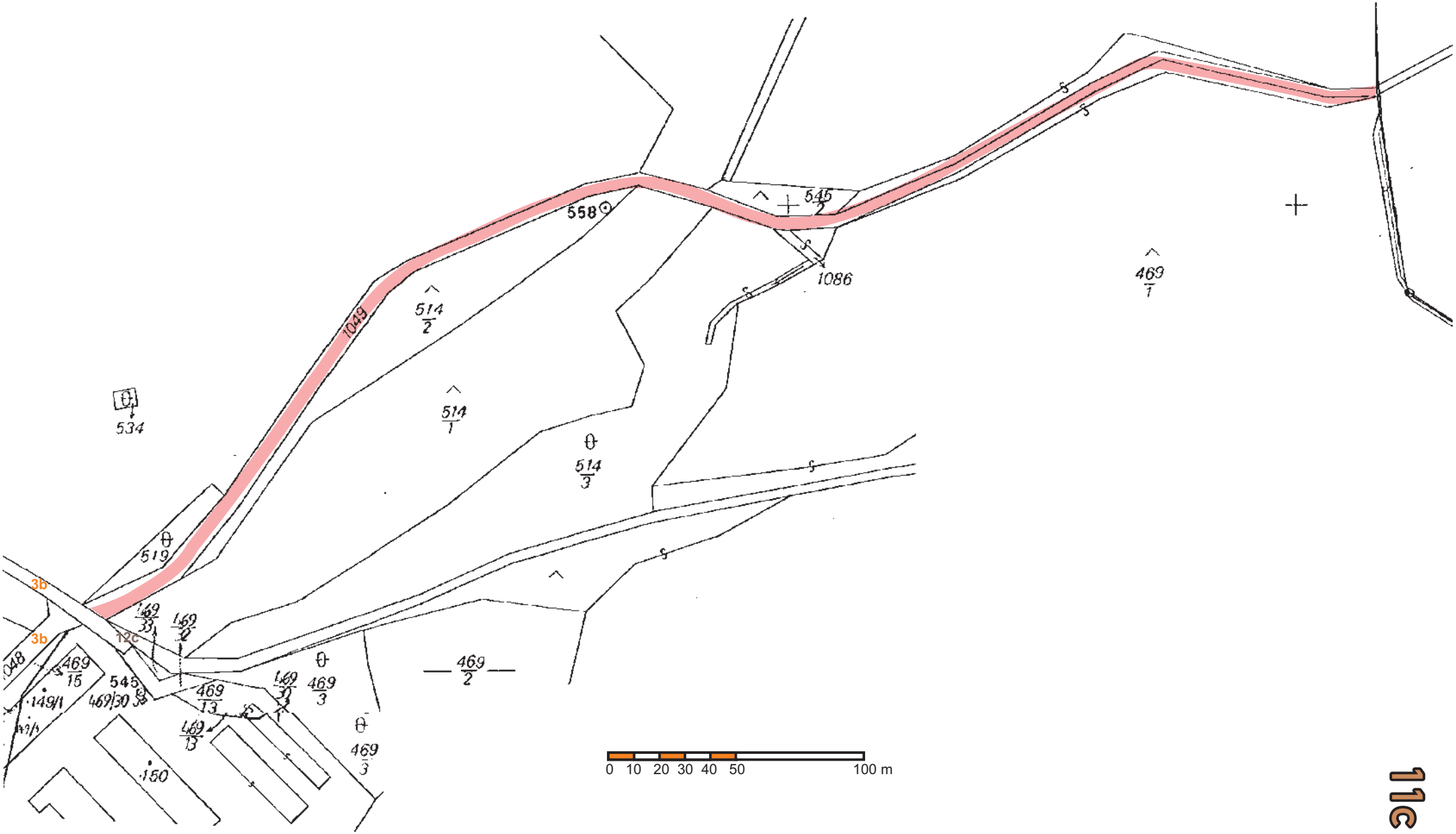

11c

12c

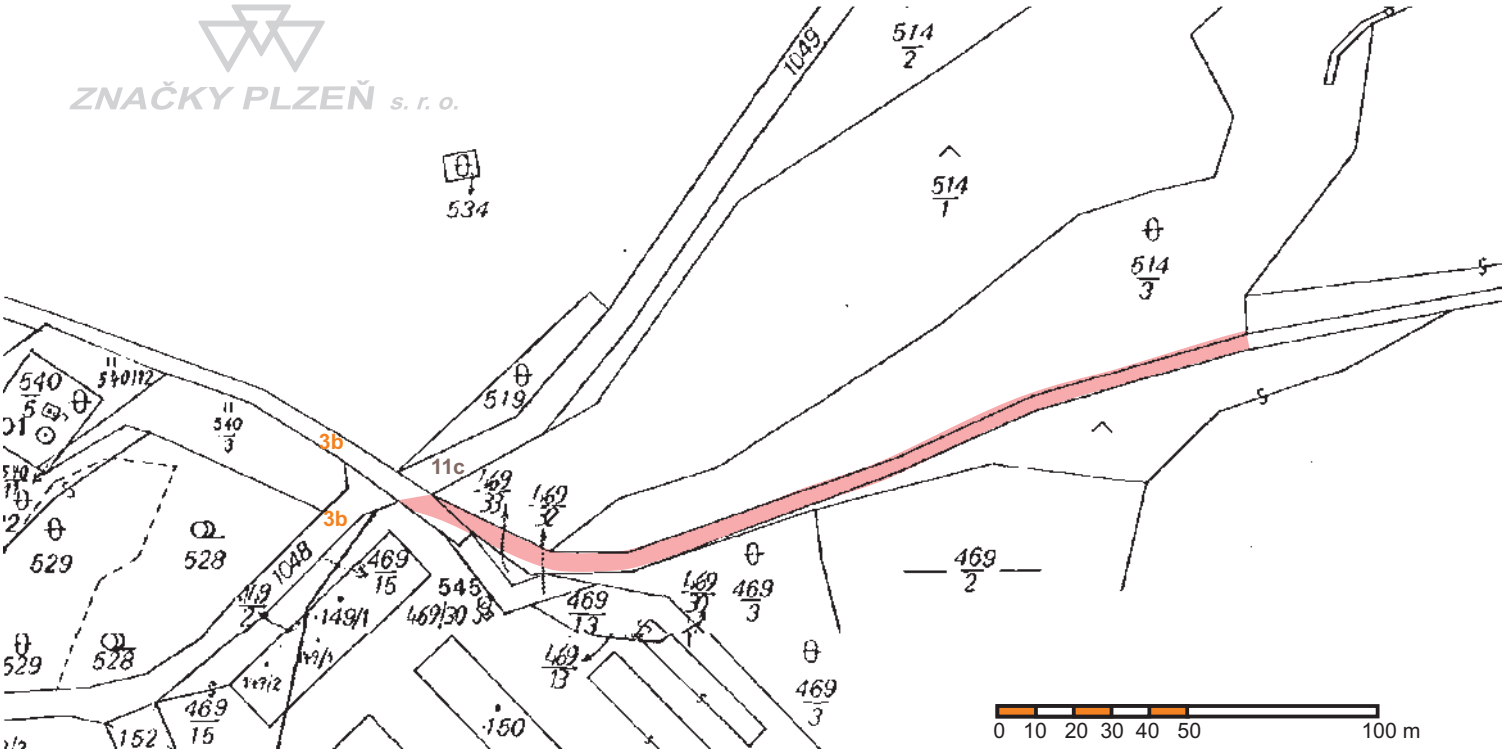
ZNAČKY PLZEŇ s. r. o.
3b
11c
3b
0 10 20 30 40 50 100 m

13c

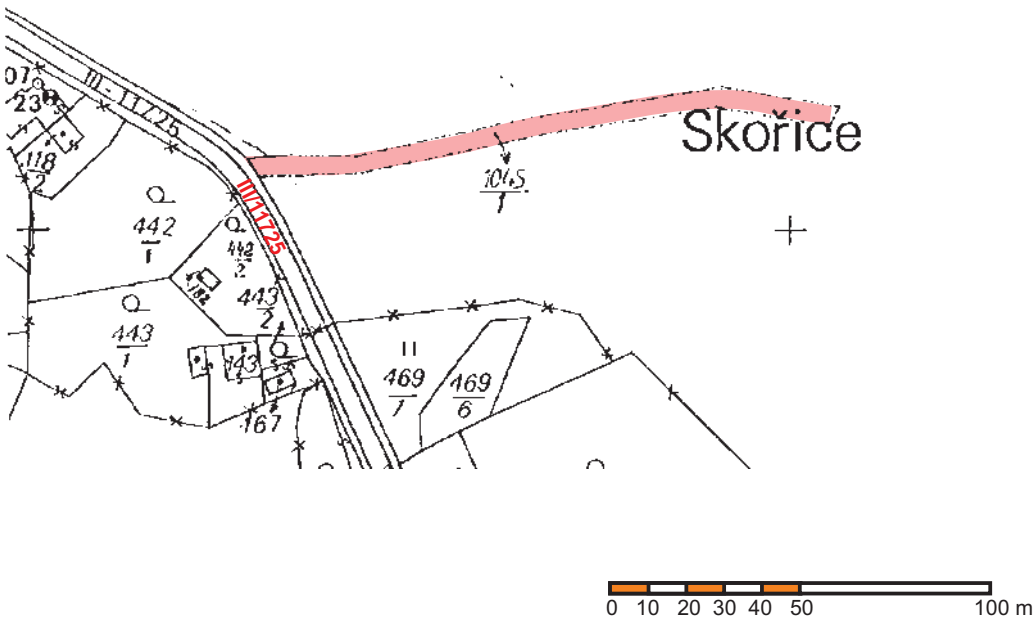
Skořice
III/11725
0 10 20 30 40 50 100 m

14c

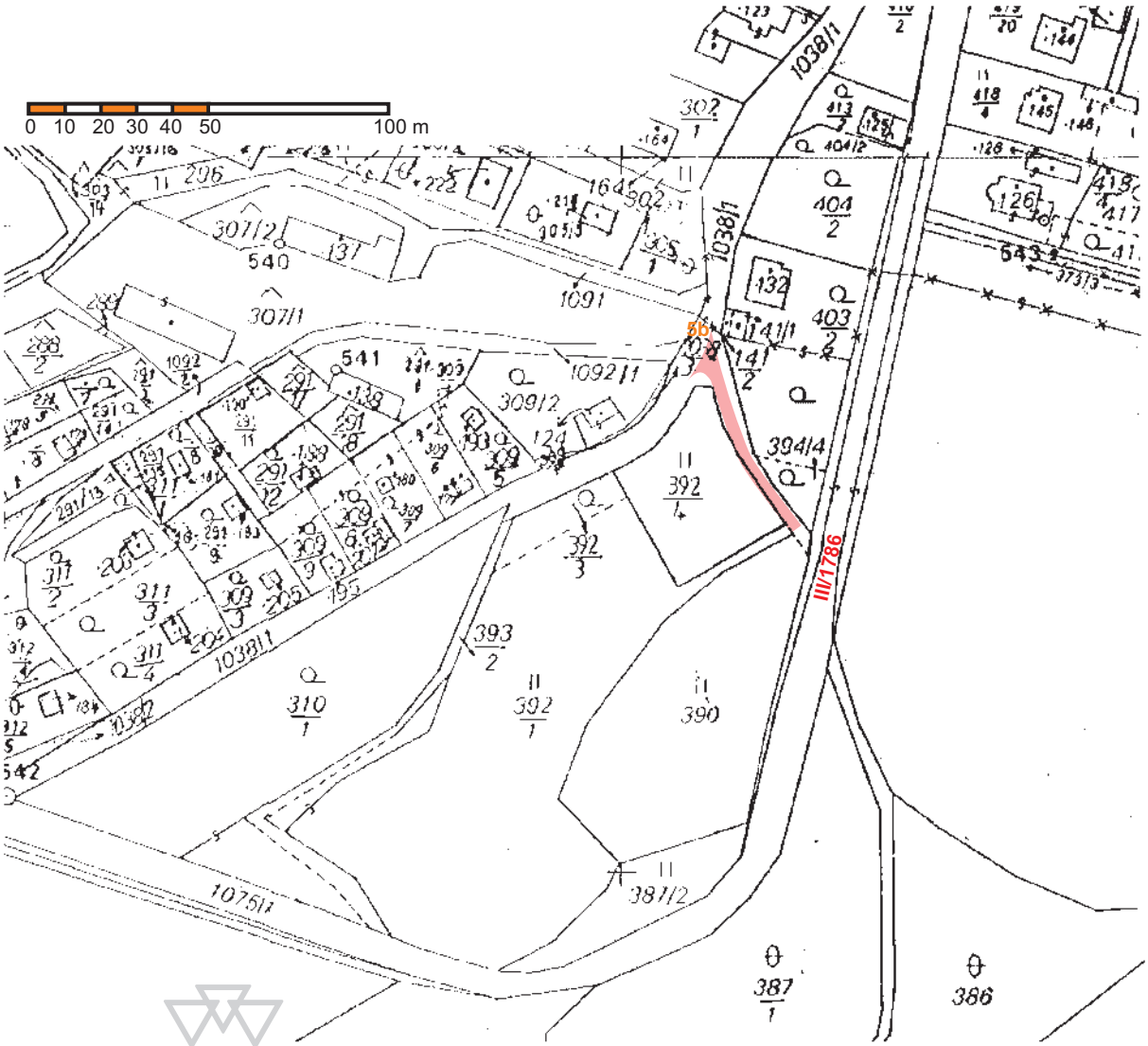

ZNAČKY PLZEŇ s. r. o.

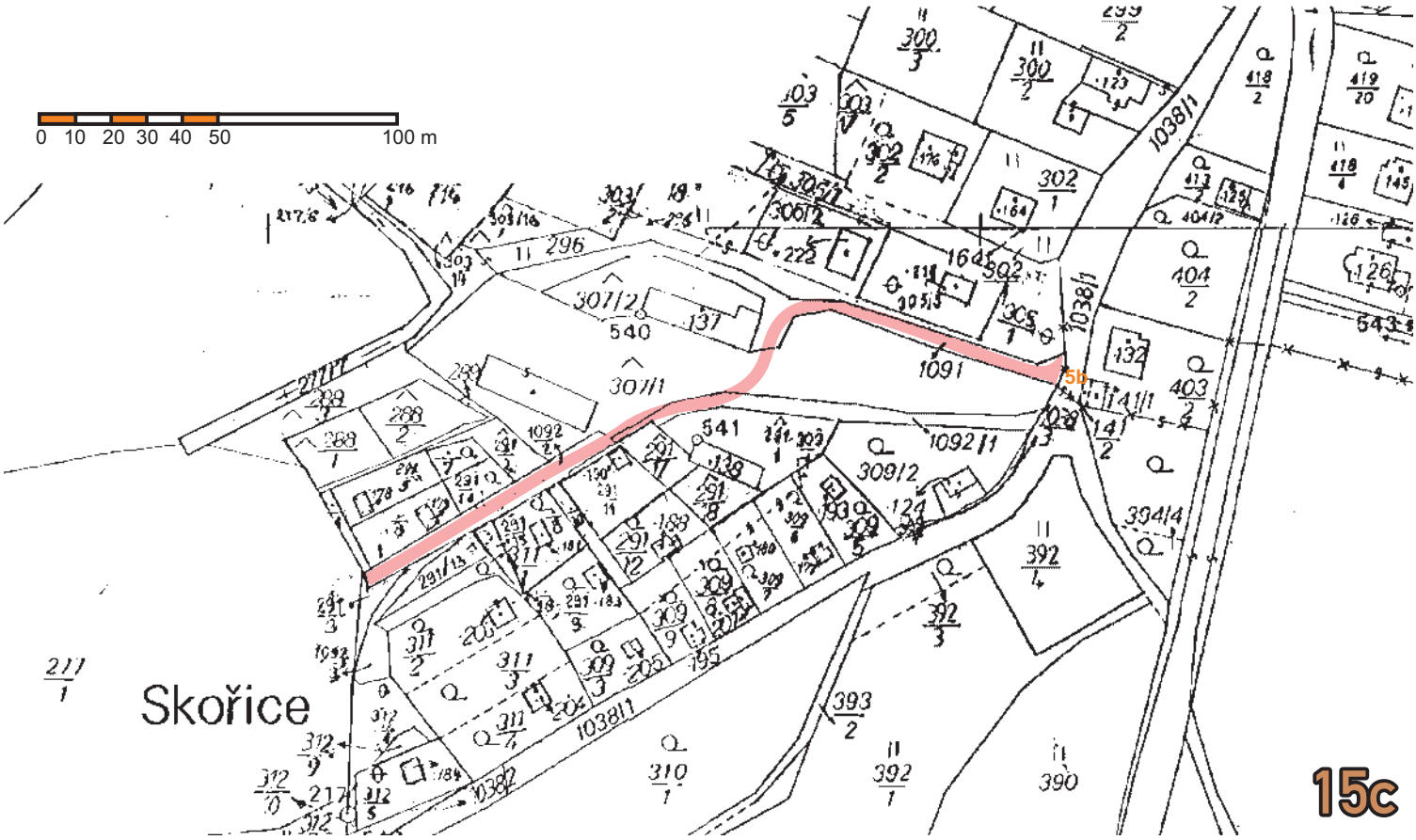

15c

16c

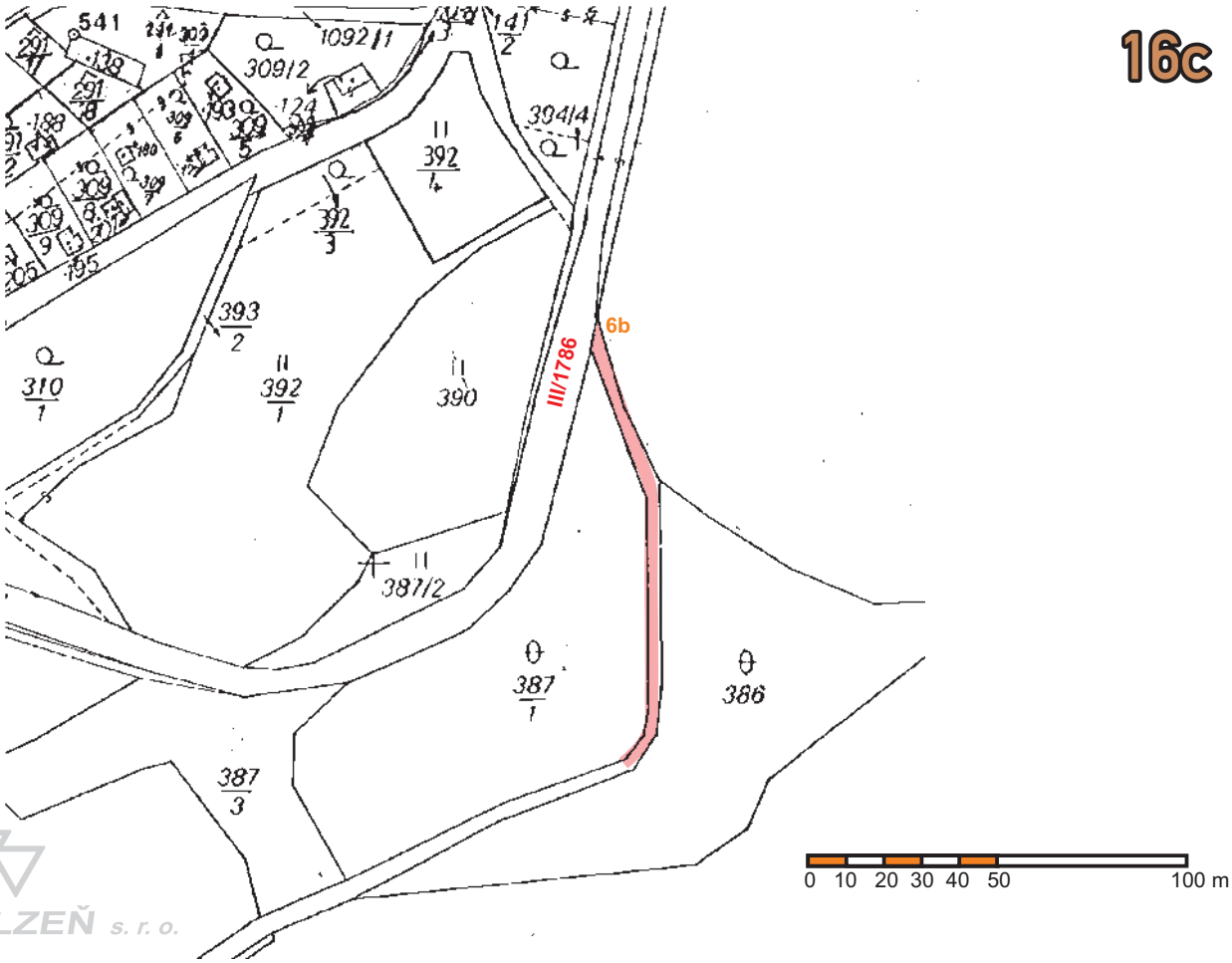

ZNAČKY PLZEŇ s. r. o.

17c

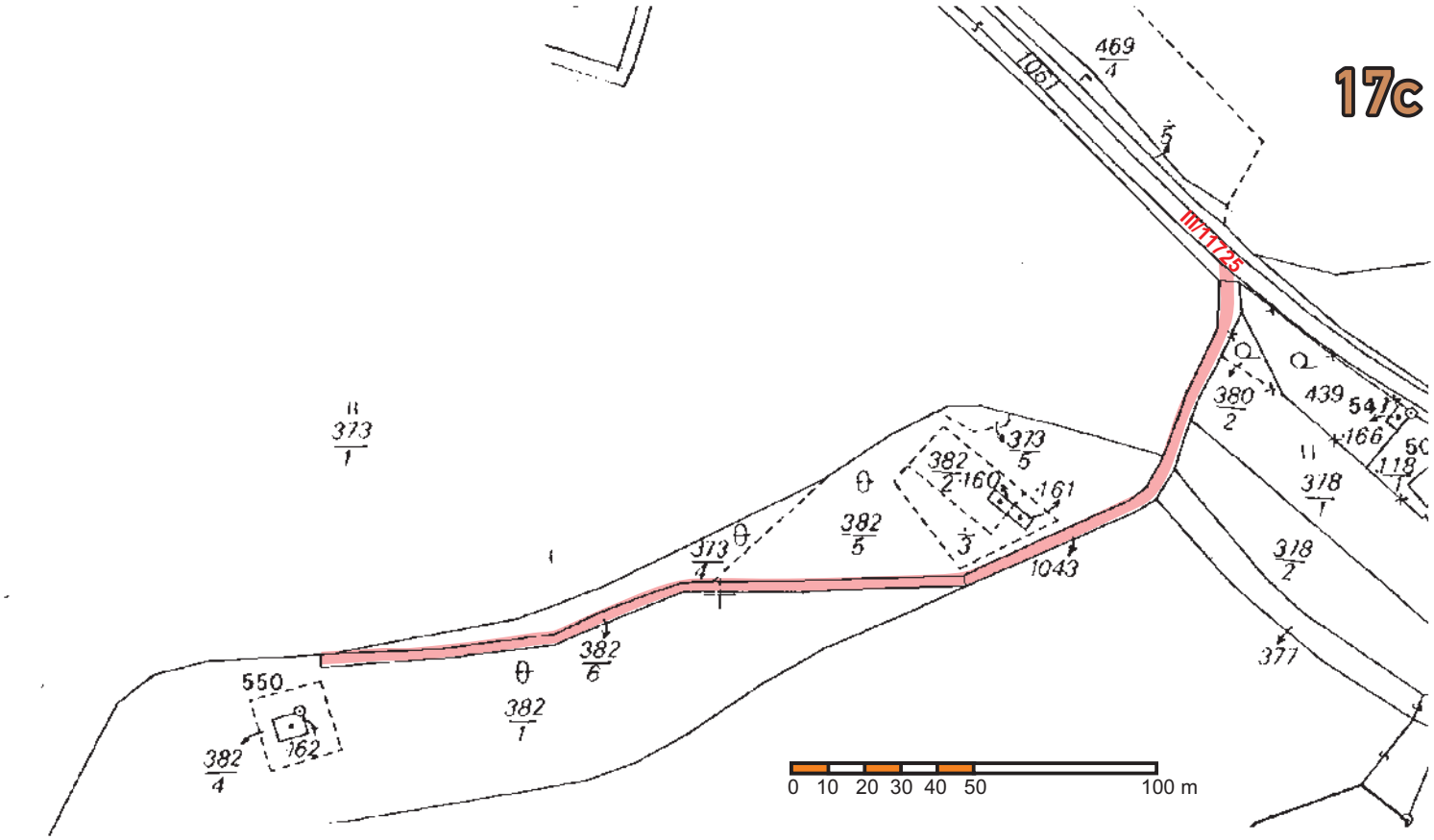

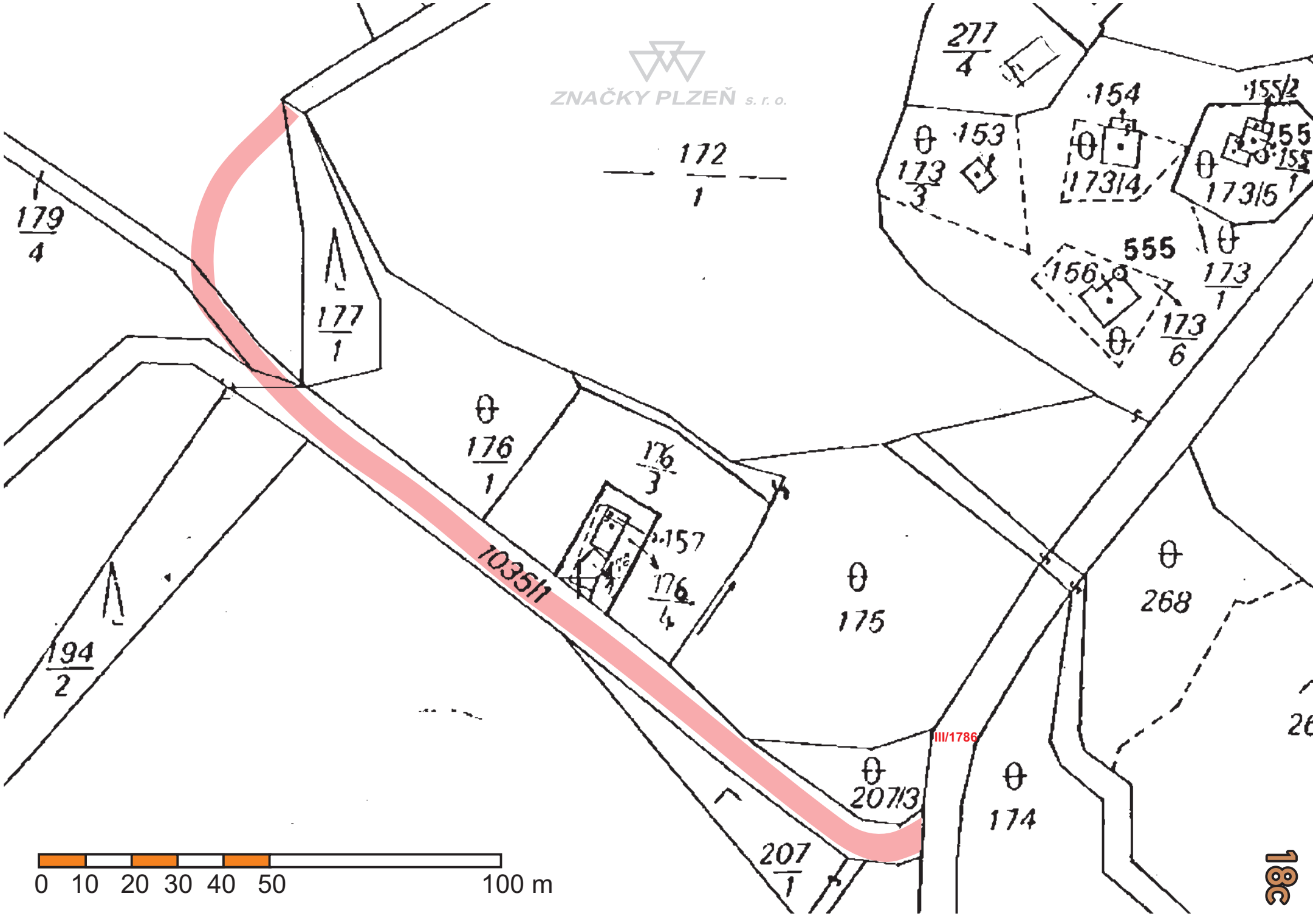
ZNAČKY PLZEŇ s. r. o.
172/1
277/4
154
153
173/3
173/4
155/2
155/1
173/5
555
156
173/1
173/6
179/4
177/1
176/1
176/3
157
176/4
1035/1
175
268
194/2
III/1786
207/3
174
207/1
0 10 20 30 40 50 100 m

18c

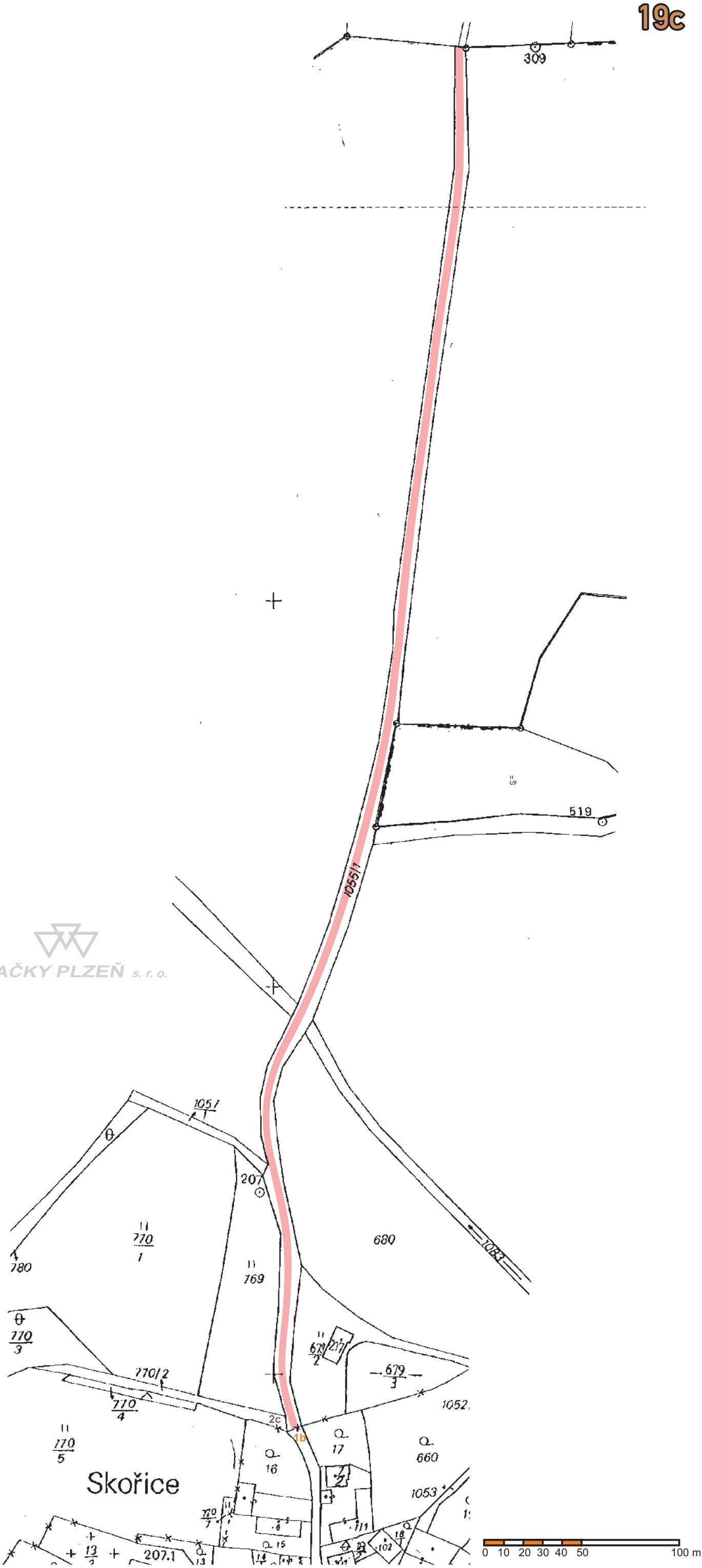

ZNAČKY PLZEŇ s. r. o.

ZNAČKY PLZEŇ s. r. o.

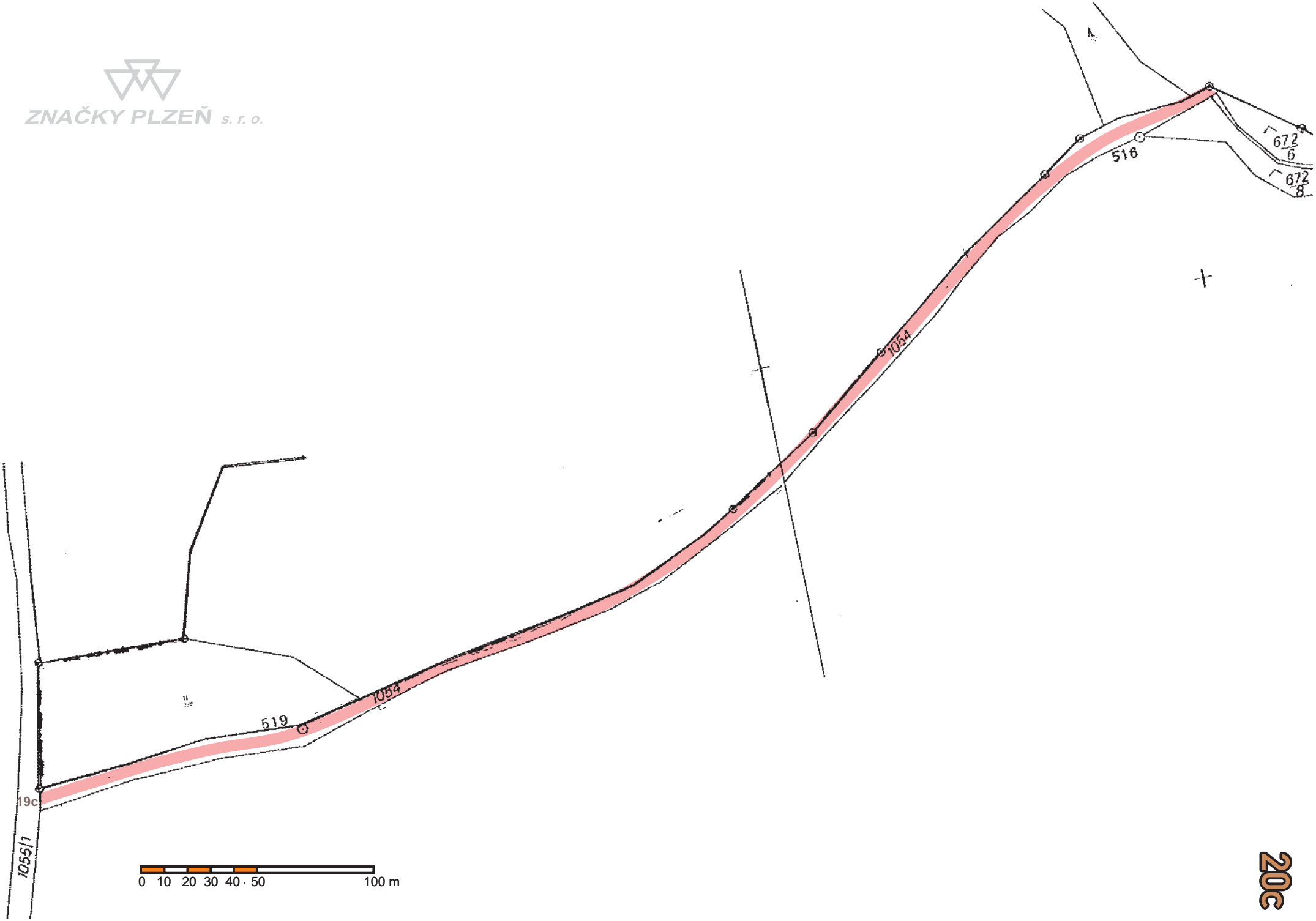

20c

ZNAČKY PLZEŇ s. r. o.

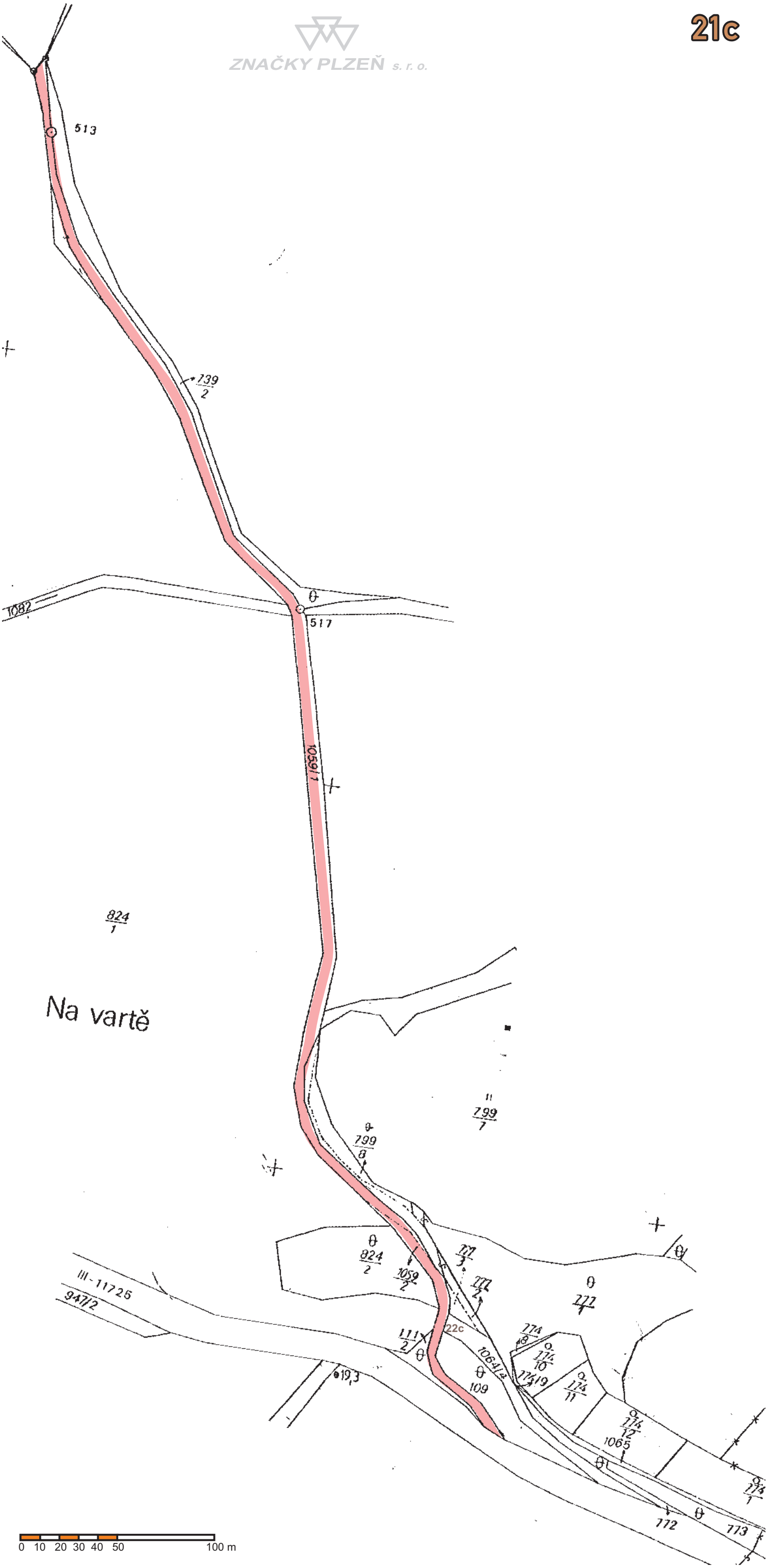

0 10 20 30 40 50 100 m

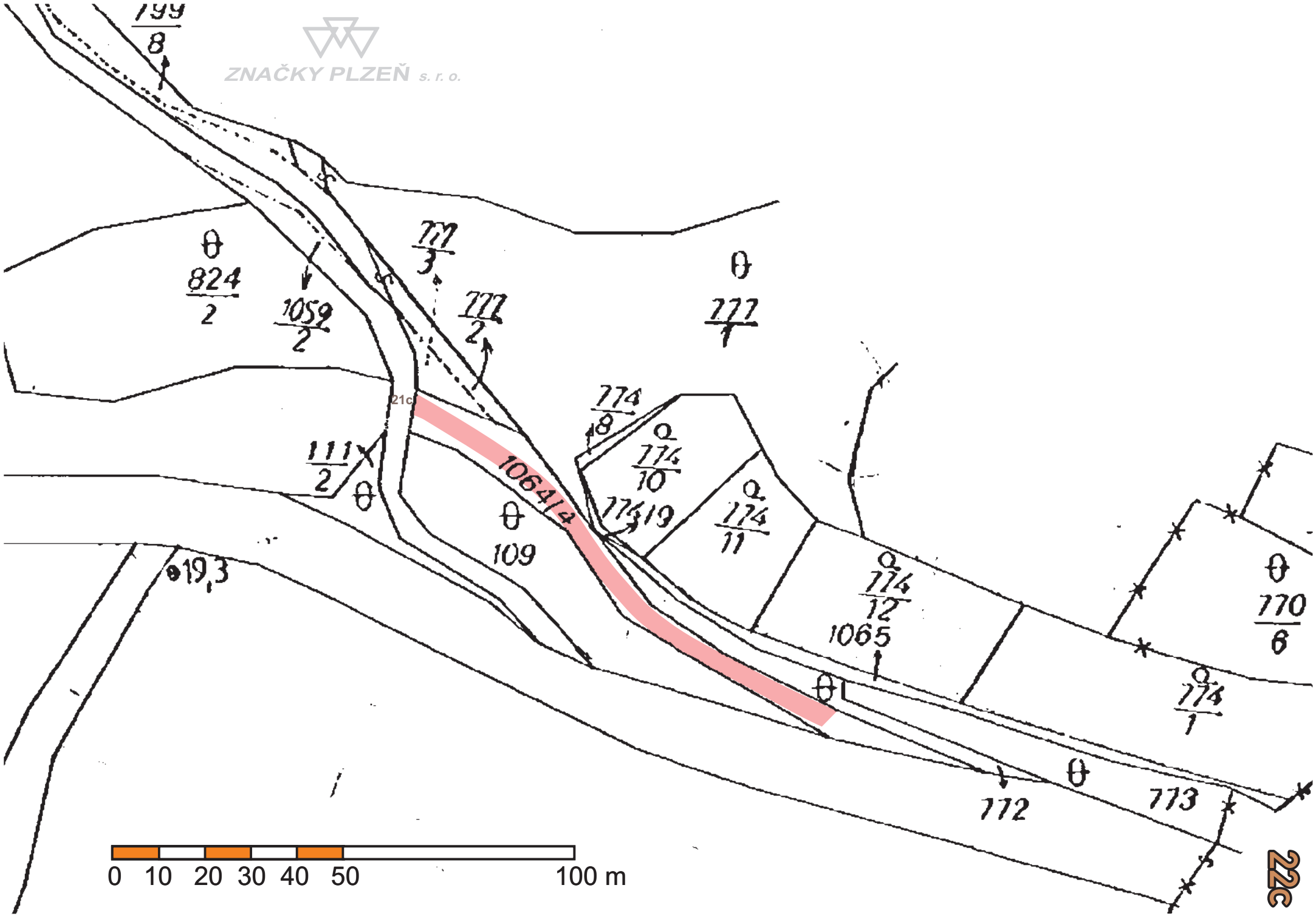
ZNAČKY PLZEŇ s. r. o.
199/8
824/2
1059/2
777/3
777/2
777/1
21c
106414
111/2
109
19,3
774/8
774/10
774/19
774/11
774/12
1065
770/6
774/1
772
773
0 10 20 30 40 50 100 m
22c

ZNAČKY PLZEŇ s. r. o.

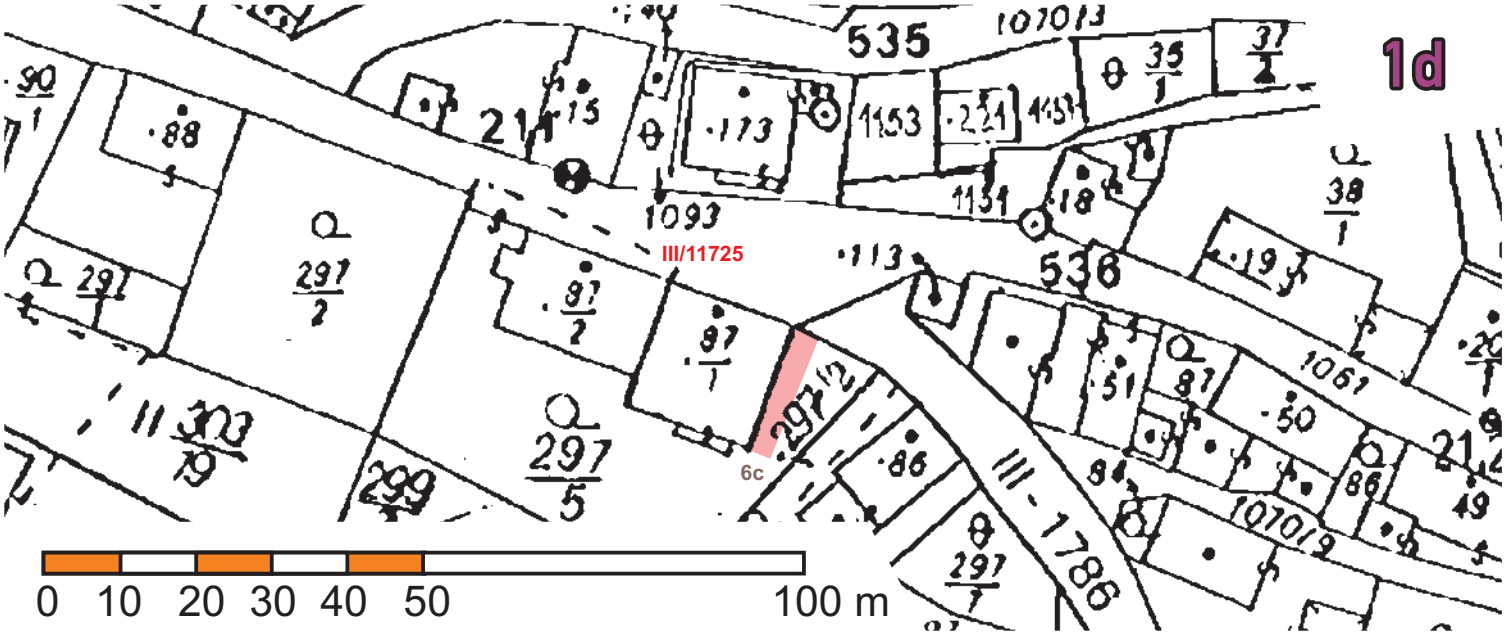

ZNAČKY PLZEŇ s. r. o.

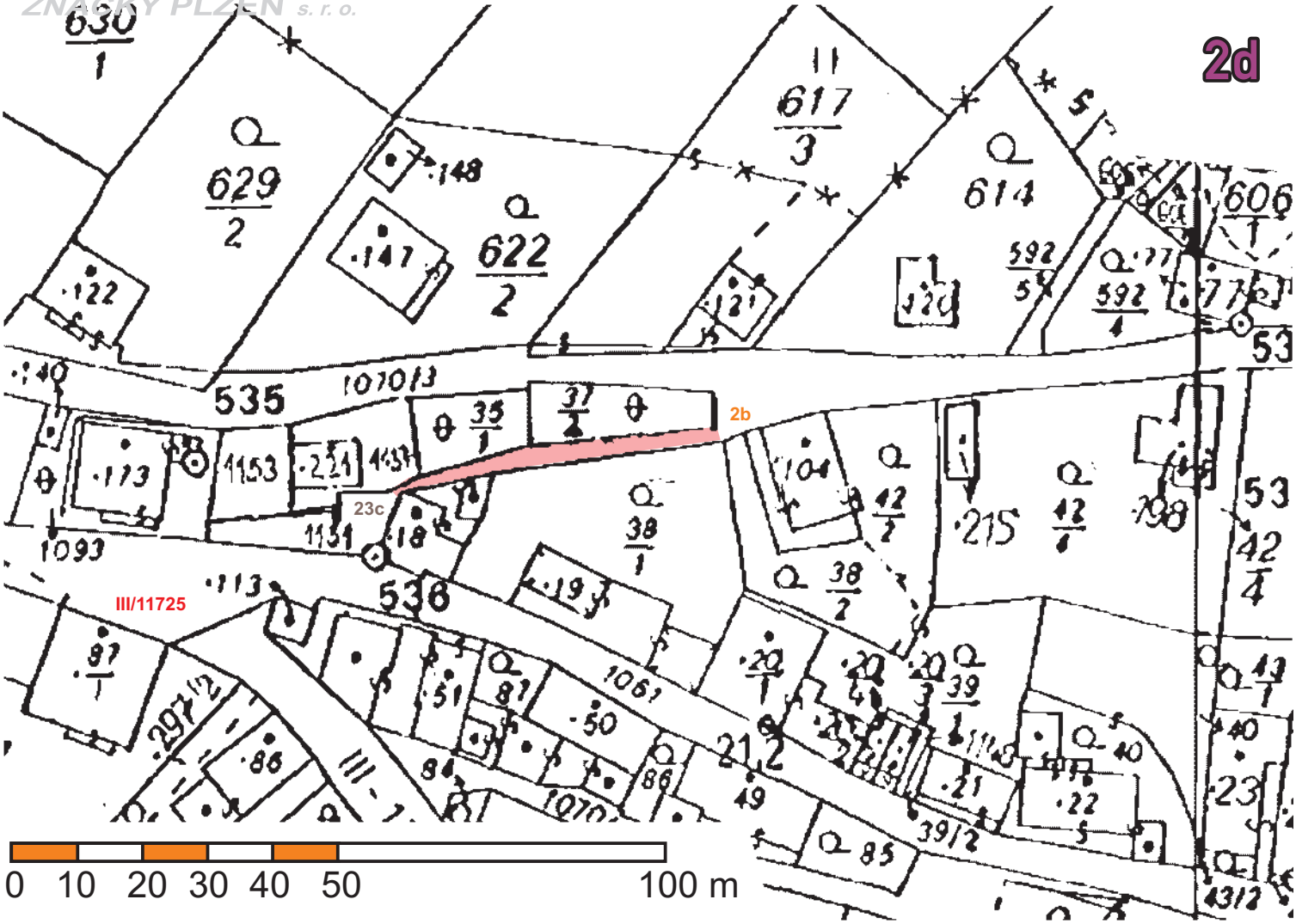

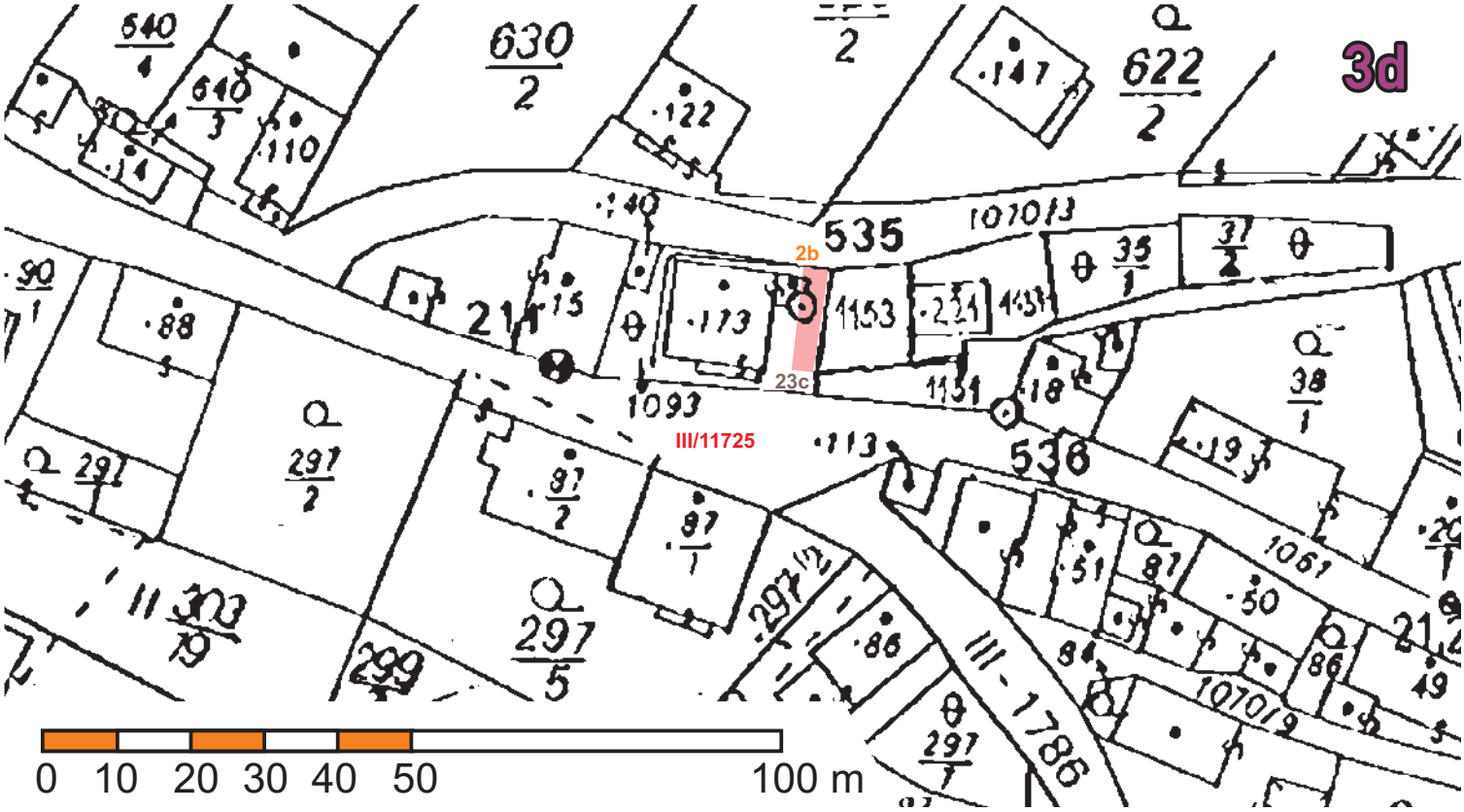

ZNAČKY PLZEŇ s. r. o.

4d

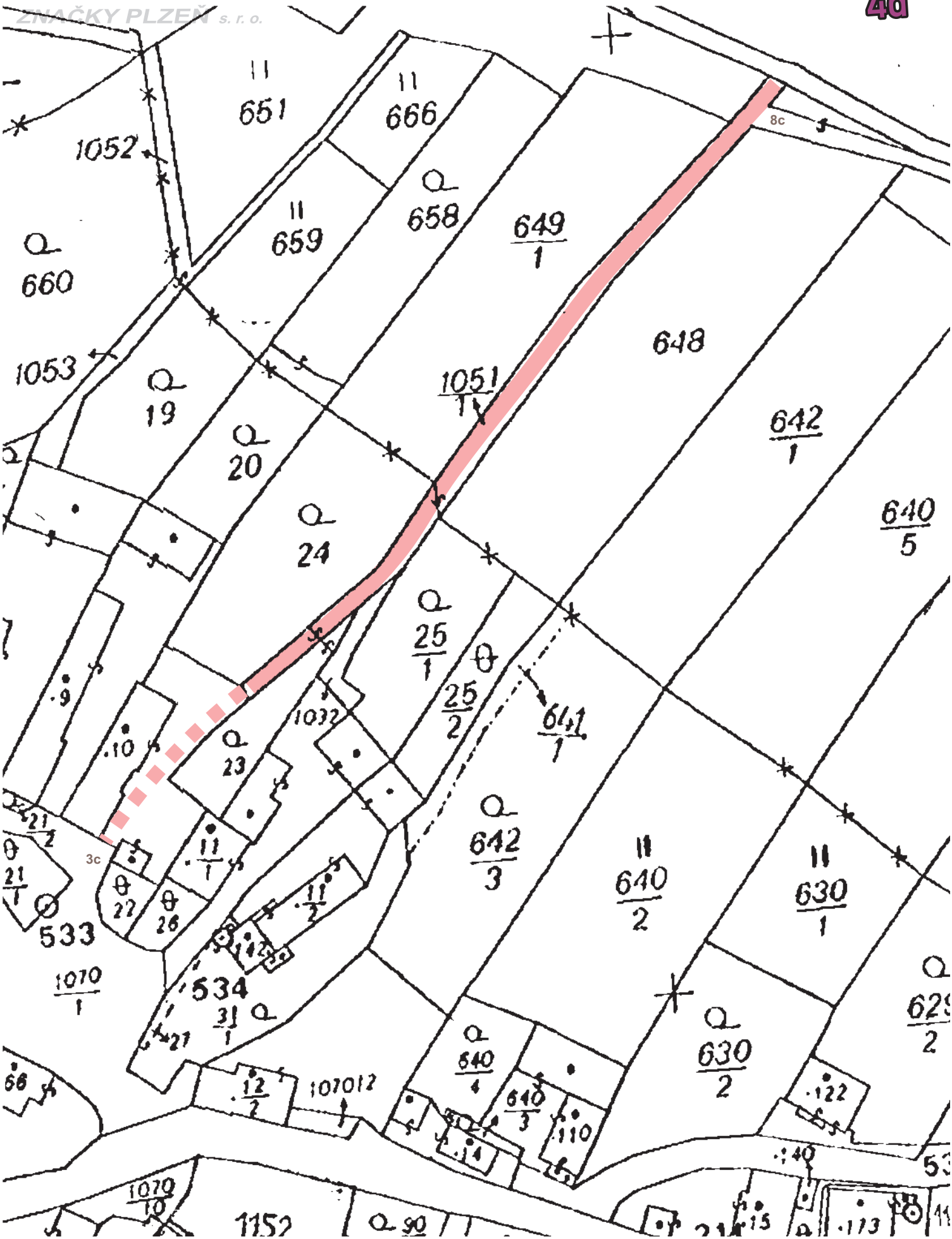

0 10 20 30 40 50 100 m

5d

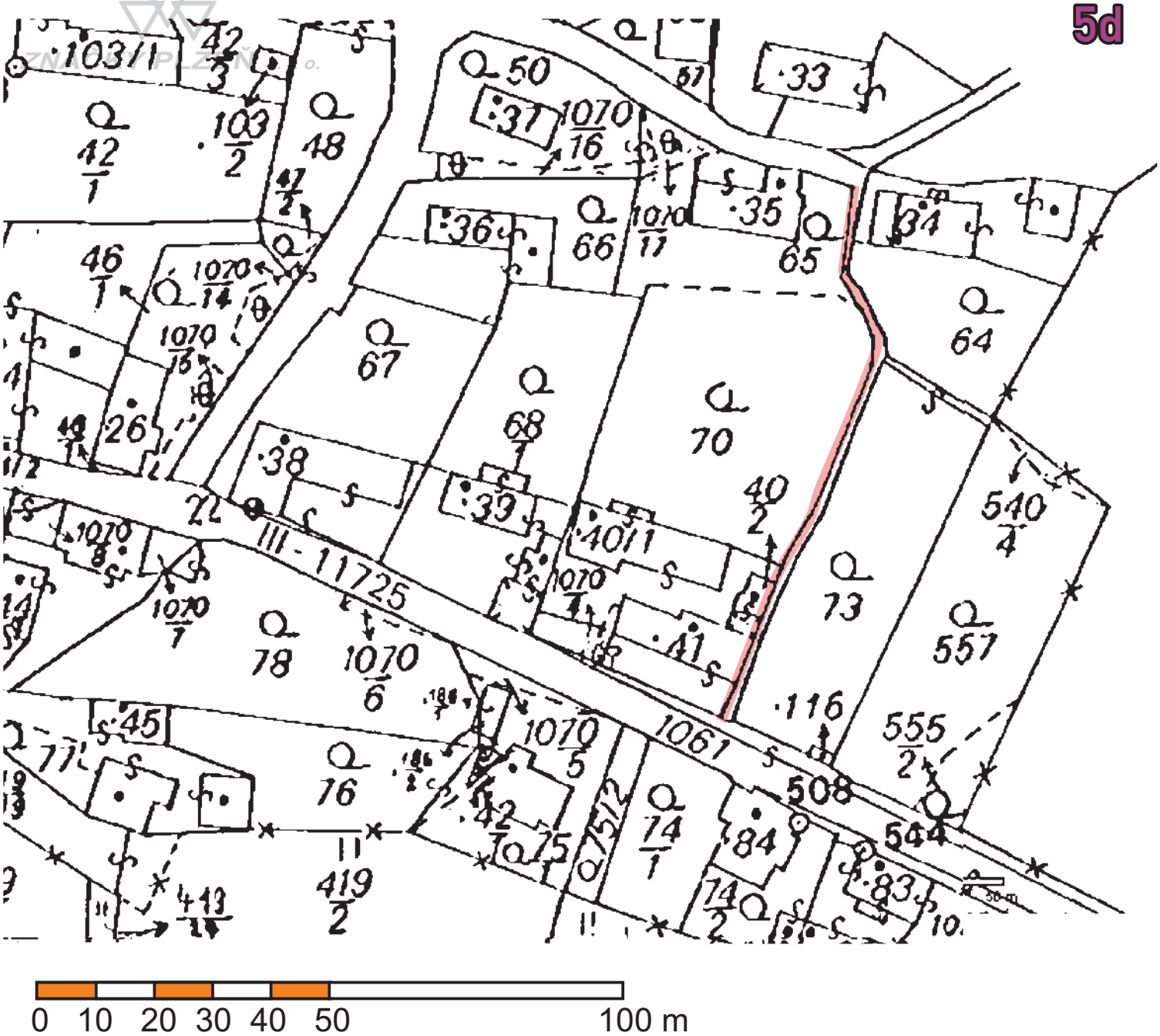

0 10 20 30 40 50 100 m